

公売財産明細書

売却区分番号	2	見 積 価 額	1 6 , 1 0 0 , 0 0 0 円
		公 売 保 証 金	1 , 6 1 0 , 0 0 0 円
不動産の表示（登記簿の表示による） 土地の表示 所 在 大和市桜森二丁目 地 番 3 0 7 番 3 地 目 宅地 地 積 1 4 0 . 5 2 m ² 以下余白 			

公売財産明細書

売却区分番号	2
<p>不動産の概要</p> <p>1. 公法上の規制等 都市計画区域：市街化区域 用途地域：第一種住居地域（法定建ぺい率60%、法定容積率200%） 準防火地域 埋蔵文化財包蔵地：指定なし</p> <p>2. 公売財産の状況 土地の状況 接面街路：北側約3.8m簡易舗装市道 （建築基準法第42条第2項該当） 形状：ほぼ長方形（間口約15.4m、奥行約9m） 接面街路との関係：一方路 地勢：平坦 供給処理施設：上水道あり、公共下水あり、都市ガス引込可 土壤汚染の有無：現地調査等からは土壤汚染が存在する端緒も認められず、 土壤汚染の可能性は低いものとして判定した。 地下埋蔵物の有無：現地調査では、地下埋蔵物等の存在は確認できなかった。 現況：駐車場</p> <p>3. 対象物件の利用状況 駐車場として使用されているが賃貸借契約等は不明。</p> <p>4. 位置・交通 相模鉄道本線「相模大塚」駅の南西方約420m（道路距離）の 地点に位置する。</p>	
問い合わせ先	大和市役所 収納課 不動産公売担当 電話 046-260-5242

公売財産明細書

売却区分番号

2

[近隣図]



出典：国土地理院ウェブサイト

(<https://maps.gsi.go.jp/#17/35.473222/139.455299/&base=std&ls=std&disp=1&vs=c1g1j0h0k010u0t0z0r0s0m0f1>)

[所在地]



出典：国土地理院ウェブサイト

(<https://maps.gsi.go.jp/#17/35.473222/139.455299/&base=std&ls=std&disp=1&vs=c1g1j0h0k010u0t0z0r0s0m0f1>)

問い合わせ先

大和市役所 収納課 不動産公売担当 電話 046-260-5242

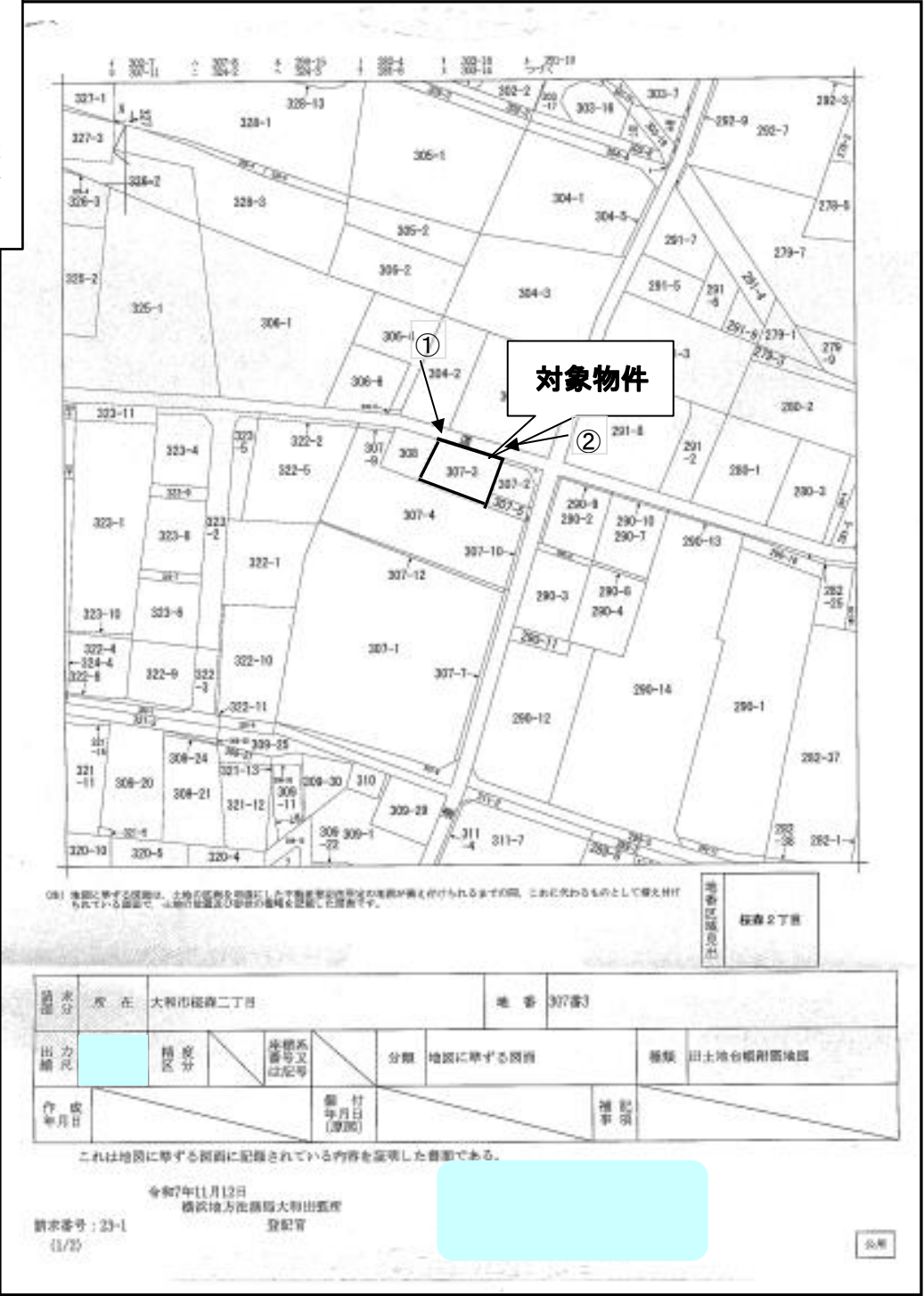
公売財産明細書

売却区分番号

2

[公図]

※↓は写真撮影方向



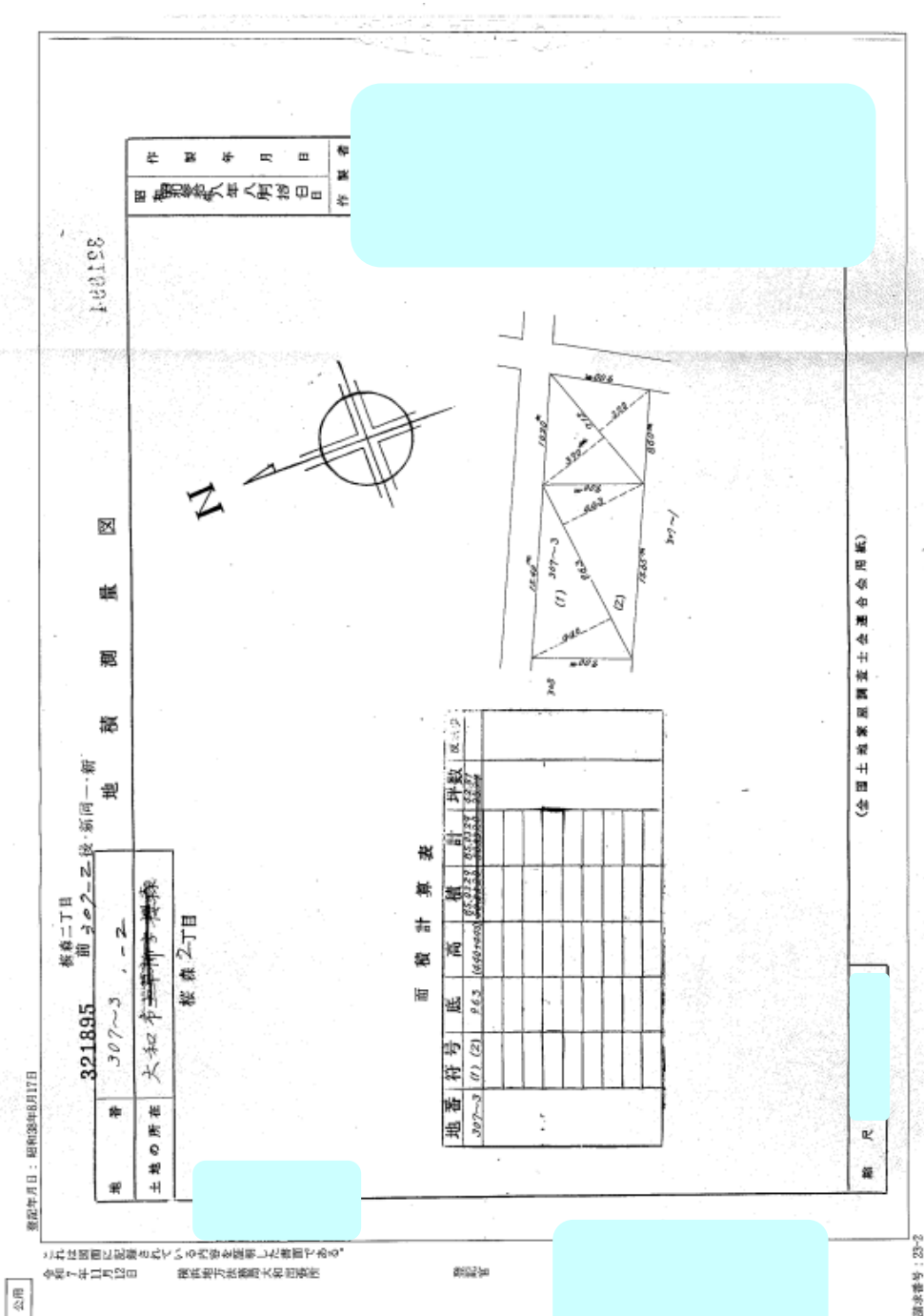
問い合わせ先

大和市役所 収納課 不動産公売担当 電話 046-260-5242

壳却区分番号

2

[地積測量図]



問い合わせ先

大和市役所 収納課 不動産公売担当 電話 046-260-5242

公売財産明細書


売却区分番号

2

[写真①]



[写真②]



問い合わせ先

大和市役所 収納課 不動産公売担当 電話 046-260-5242