

社会資本総合整備計画

大和市域の大規模盛土造成地の調査（防災・安全）

事後評価

やまとし
大和市

平成29年8月31日

社会資本総合整備計画（防災・安全交付金） 事後評価書

平成 29 年 8 月 31 日

計画の名称	1 大和市域の大規模盛土造成地の調査（防災・安全）			
計画の期間	平成28年度～平成29年度（2年間）	交付対象	大和市	
計画の目標				

建築物の地震に対する安全性の向上を計画的に促進するとともに、基盤となる宅地の安全性についても計画的に向上していくことが求められている。
そこで、造成宅地防災区域の指定に向け、まず大和市域内で第一次スクリーニングを行い、大規模盛土造成地箇所の抽出を行うとともにマップを公表することで、市民の防災意識を高める。

計画の成果目標（定量的指標）

大和市全域面積2709haに対し、すでに宅地として利用されている区域面積約2480haを対象に、第一次スクリーニングを行う。

定量的指標の定義及び算定式

	定量的指標の現況値及び目標値			備考
	当初現況値 (H28当初)	中間目標値 (H28末)	最終目標値 (H29末)	
① 第一次スクリーニング結果の公表率	0%	0%	100%	
②				
③				

全体事業費	合計 (A+B+C)	10.5百万	A	10.5百万	B	-	C	-	効果促進事業費の割合 C / (A+B+C)	0.0%
-------	---------------	--------	---	--------	---	---	---	---	---------------------------	------

事後評価（中間評価）

○事後評価の実施体制、実施時期

事後評価の実施体制	事後評価の実施時期
事業終了後、担当課において評価	平成29年度
	公表の方法
	市のホームページにて公表

1. 交付対象事業の進捗状況

交付対象事業

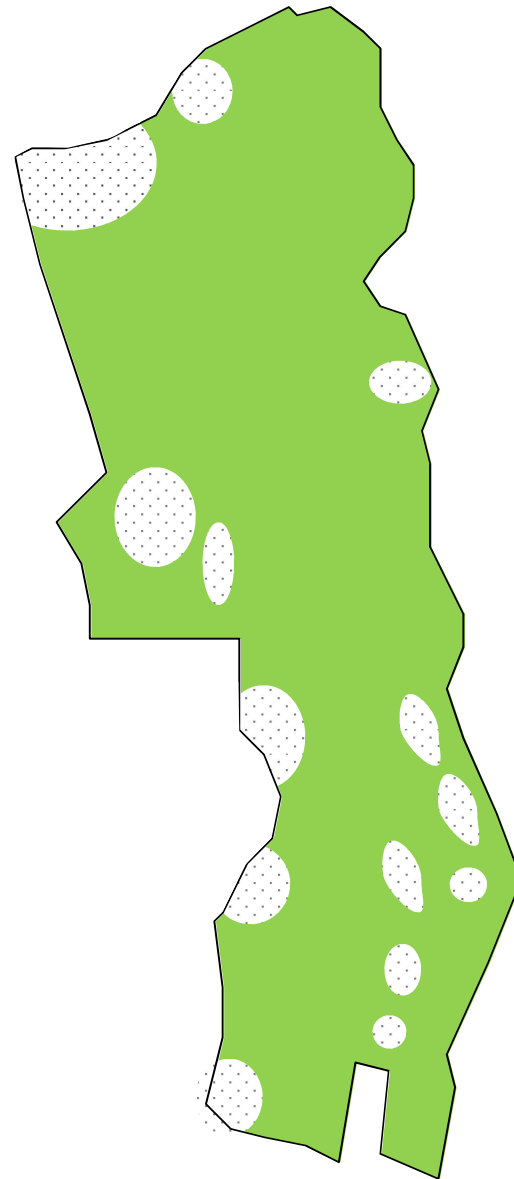
A 基幹事業																	
番号	事業種別	地域種別	交付対象	直接 間接	事業者	事業及び 施設種別	省略 工種	要素となる事業名 (事業箇所)	事業内容 (延長・面積等)	市町村名	事業実施期間（年度）					全体事業費 (百万円)	備考
											H28	H29	H30	H31	H32		
1-A-1	防災	一般	大和市	直接	大和市	-	-	宅地耐震化推進事業	変動予測調査 (2480ha)	大和市						10.5	完成
											合計	10.5					



B 関連社会資本整備事業

番号	事業種別	地域種別	交付対象	直接 間接	事業者	省略 工種	要素となる事業名	事業内容 (延長・面積・水深等)	港湾・地区名	事業実施期間（年度）					全体事業費 (百万円)	備考
										H28	H29	H30	H31	H32		
											合計					

番号	一体的に実施することにより期待される効果	備考

計画の名称	1 大和市域の大規模盛土造成地の調査（防災・安全）	交付対象	大和市
計画の期間	平成28年度 ～ 平成29年度（2年間）		



 調査対象外
 調査対象（約2480ha）

平成28年度 大規模盛土造成地調査・マップの作成
 平成29年度 大規模盛土造成分布マップの公表