1:2,500 大和市都市計画基本図

IX－LD 81－1

# 中央林間

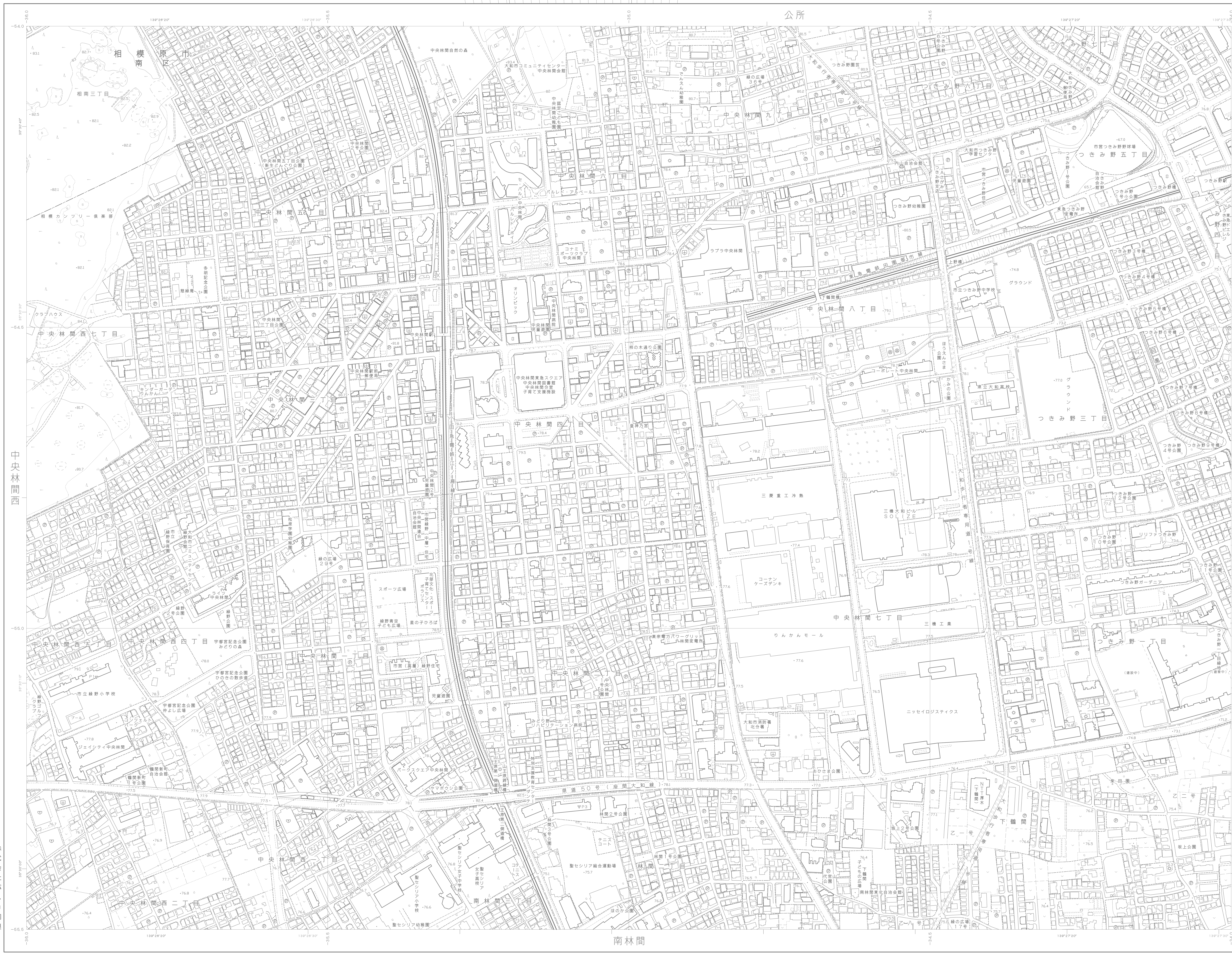

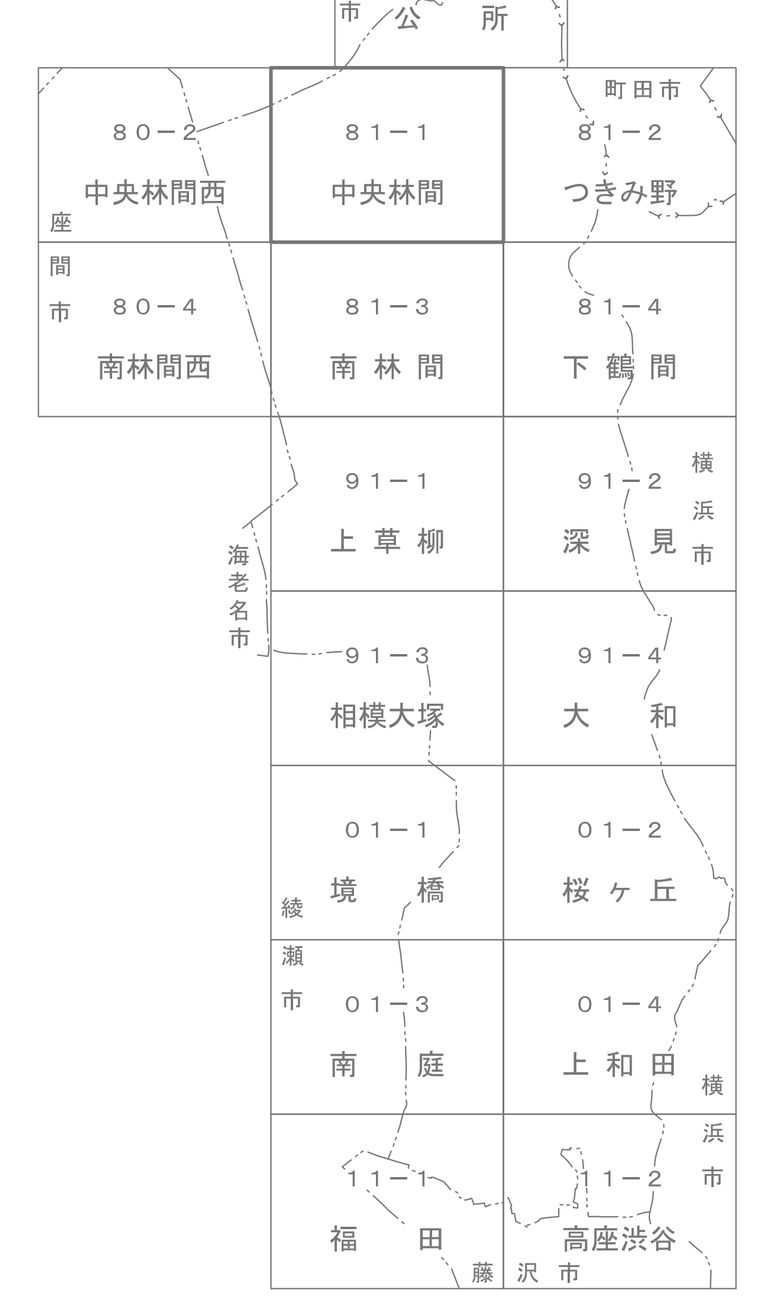

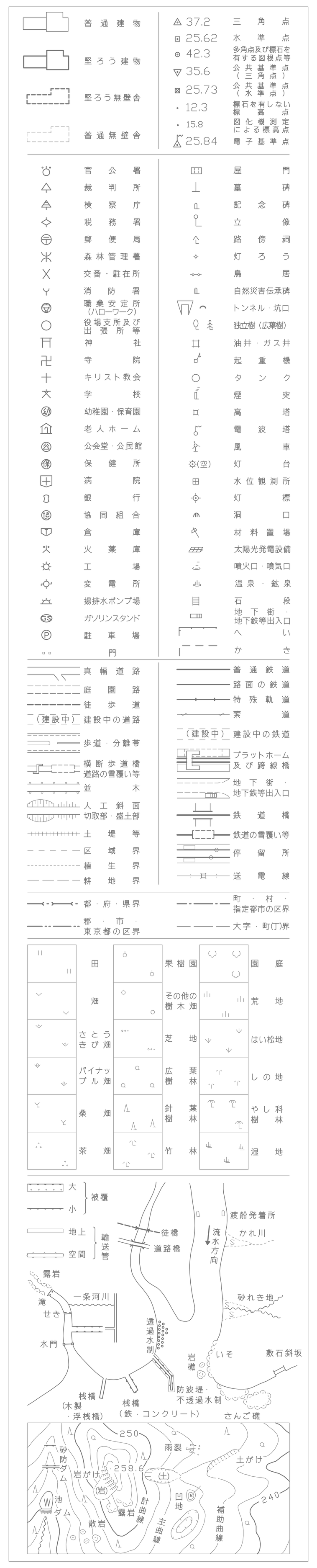

株式会社パスコ調製

平成18年測量
平成23年修正
平成28年修正
令和 2年修正

1 令和 2年 1月撮影空中写真
令和 2年11月現地調査
2 平成30年修正相模原市1:2500地形図より編集

1:2,500

この測量成果は、相模原市の承認を得て
同市所管の測量成果を複製して得たものである。
相模原市指令（都計）第5－10号

「この測量成果は、国土地理院長の承認及び助言を得て
同院所管の測量標及び測量成果を使用して得たものである
（承認番号）平18 関公 第78号」
「この測量成果は、国土地理院長の助言をうけて得たものである
（助言番号）平23年 関公 第174号」
「この測量成果は、国土地理院長の助言を受けて得たものである
（助言番号）平28 関公 第229号」
「この測量成果は、国土地理院長の助言を受けて得たものである
（助言番号）令2 関公 第343号」

大 和 市

許可なく複製を禁ずる

座標系は平成14年国土交通省告示第9号の規定
による第IX座標系
投影は横メルカトル図法
図郭に表示してある座標値はキロメートル単位
方眼は0．5キロメートル間隔
図郭に表示してある経緯度目盛は10秒間隔
高さの基準は東京湾の平均海面
等高線の間隔は2メートル

中央林間
IX－LD 81－1