1:2,500 大和市都市計画基本図
IX－LD 81－4

下鶴間

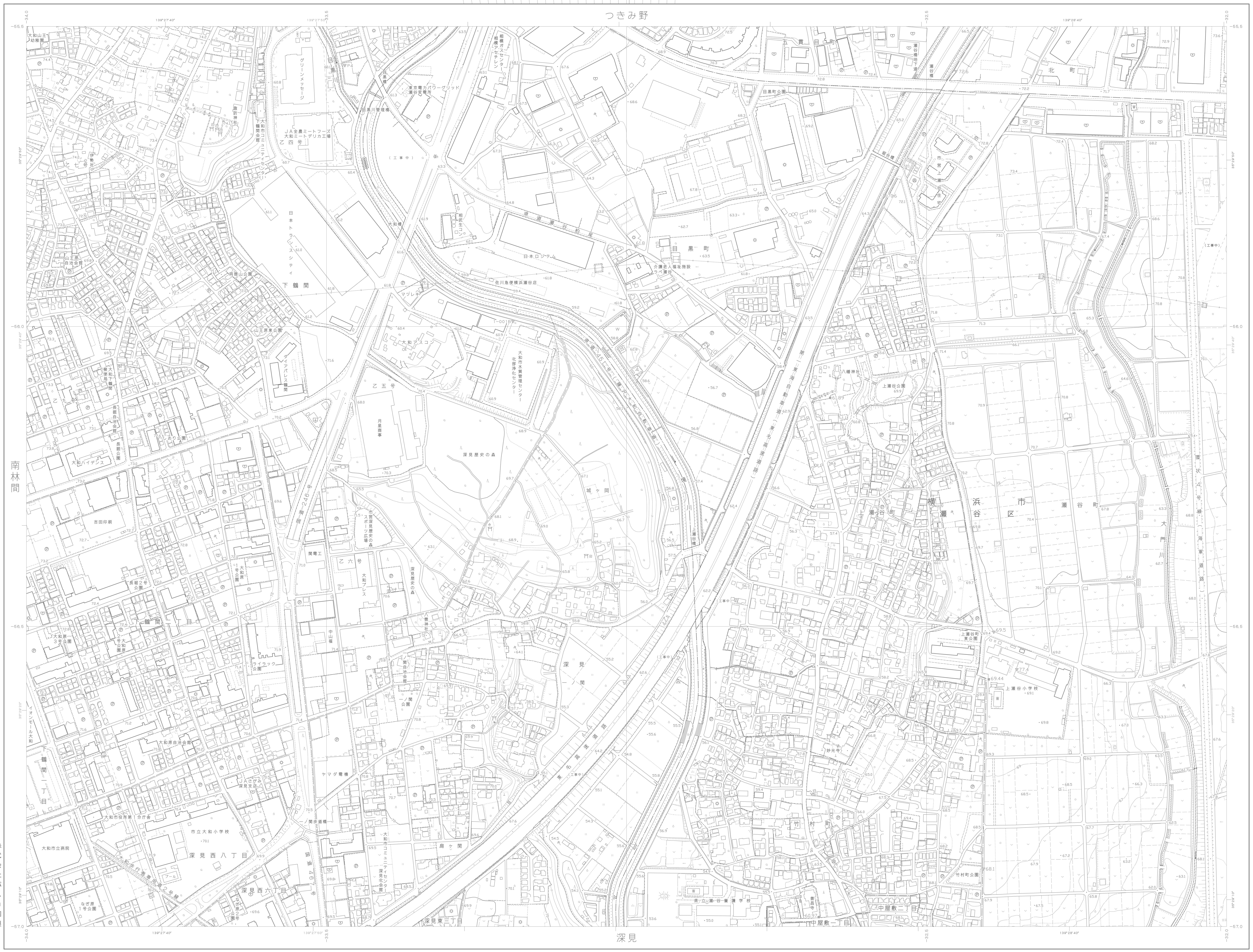

株式会社パスコ調製

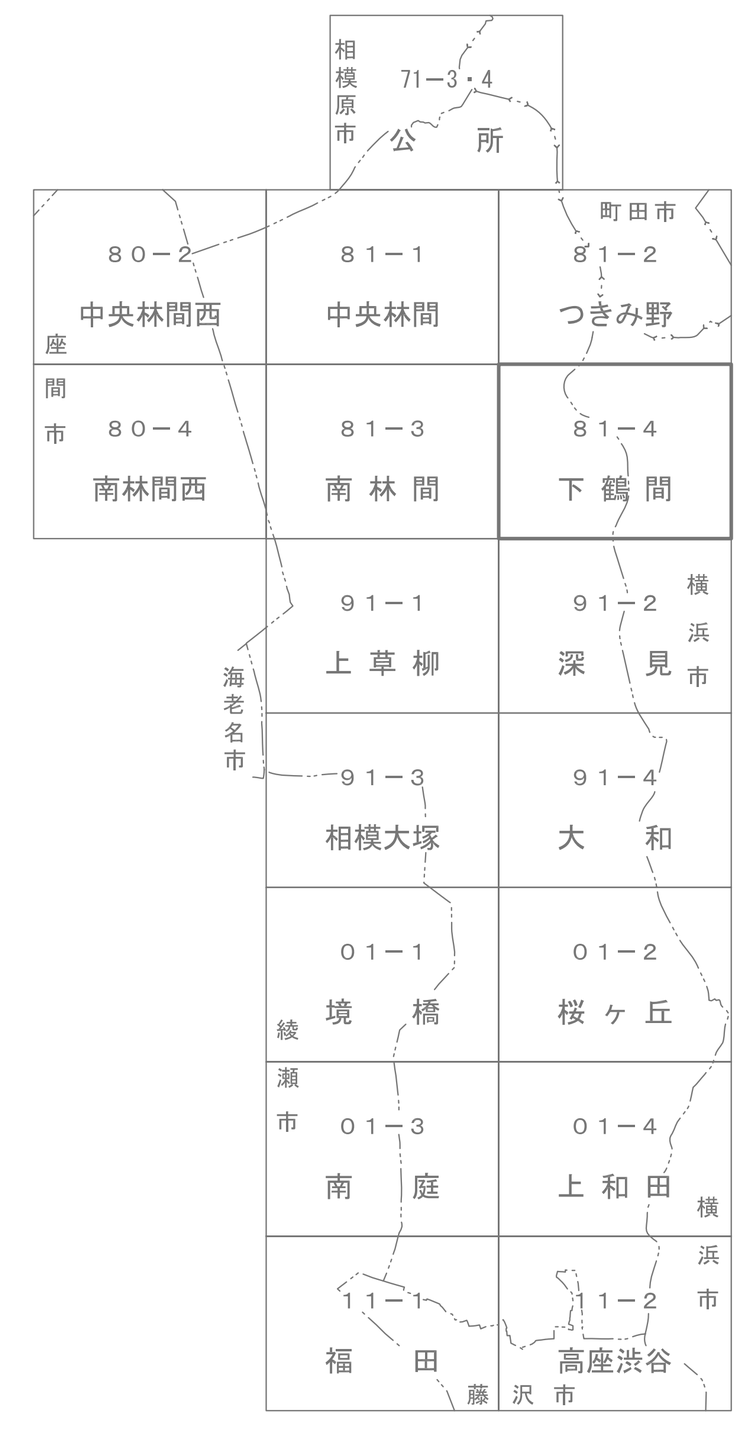

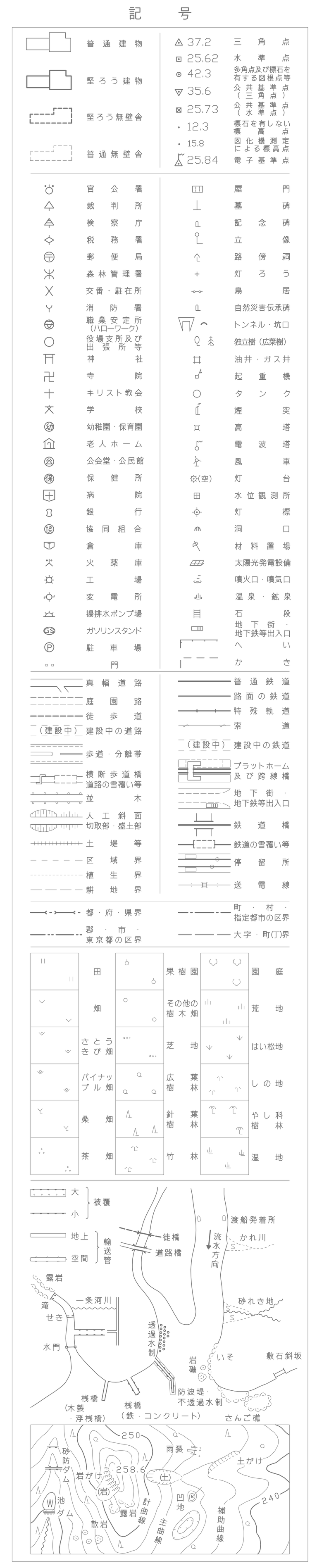

座標系は平成14年国土交通省告示第9号の規定による第IX座標系
投影は横メルカトル図法
図郭に表示してある座標値はキロメートル単位
方眼は0．5キロメートル間隔
図郭に表示してある経緯度目盛は10秒間隔
高さの基準は東京湾の平均海面
等高線の間隔は2メートル

下鶴間
IX－LD 81－4

平成18年測量
平成23年修正
平成28年修正
令和 2年修正

1 令和 2年 1月撮影空中写真
令和 2年11月現地調査
2 平成28年修正横浜市1:2500地形図より編集

1:2,500

0 50 100 200

この測量成果は、横浜市の承認を得て
同市所管の横浜市建築局都市計画基本図データ
（地図情報レベル２５００）を複製して
作成したものです。
（横浜市地形図複製承認番号　令2年建都計第9111号）

「この測量成果は、国土地理院長の承認及び助言を得て
同院所管の測量標及び測量成果を使用して得たものである
（承認番号）平18　関公　第 78 号」
「この測量成果は、国土地理院長の助言をうけて得たものである
（助言番号）平23年　関公　第174号」
「この測量成果は、国土地理院長の助言を受けて得たものである
（助言番号）平28　関公　第229号」
「この測量成果は、国土地理院長の助言を受けて得たものである
（助言番号）令2　関公　第343号」

大和市
許可なく複製を禁ずる