






凡例	
	準防火地域(変更後の区域)
	準防火地域(変更前の区域)
	変更する区域
	町丁界
	区域区分線

事項	市町名	大和市
件名		大和都市計画 防火地域及び準防火地域の変更
図面の名称		計画図
縮尺		1/2,500
番号		1の1
作成年月日		令和 年 月 日

1:2,500

