
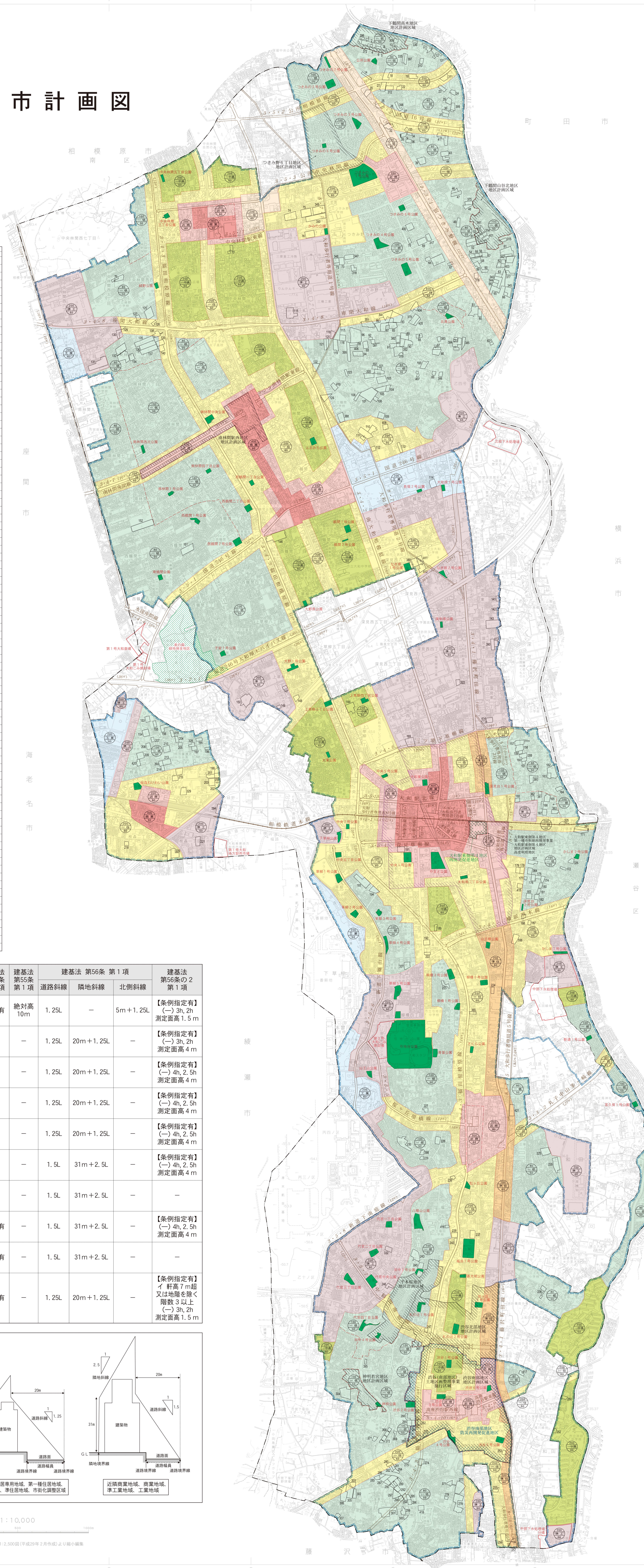


大和都市計画図



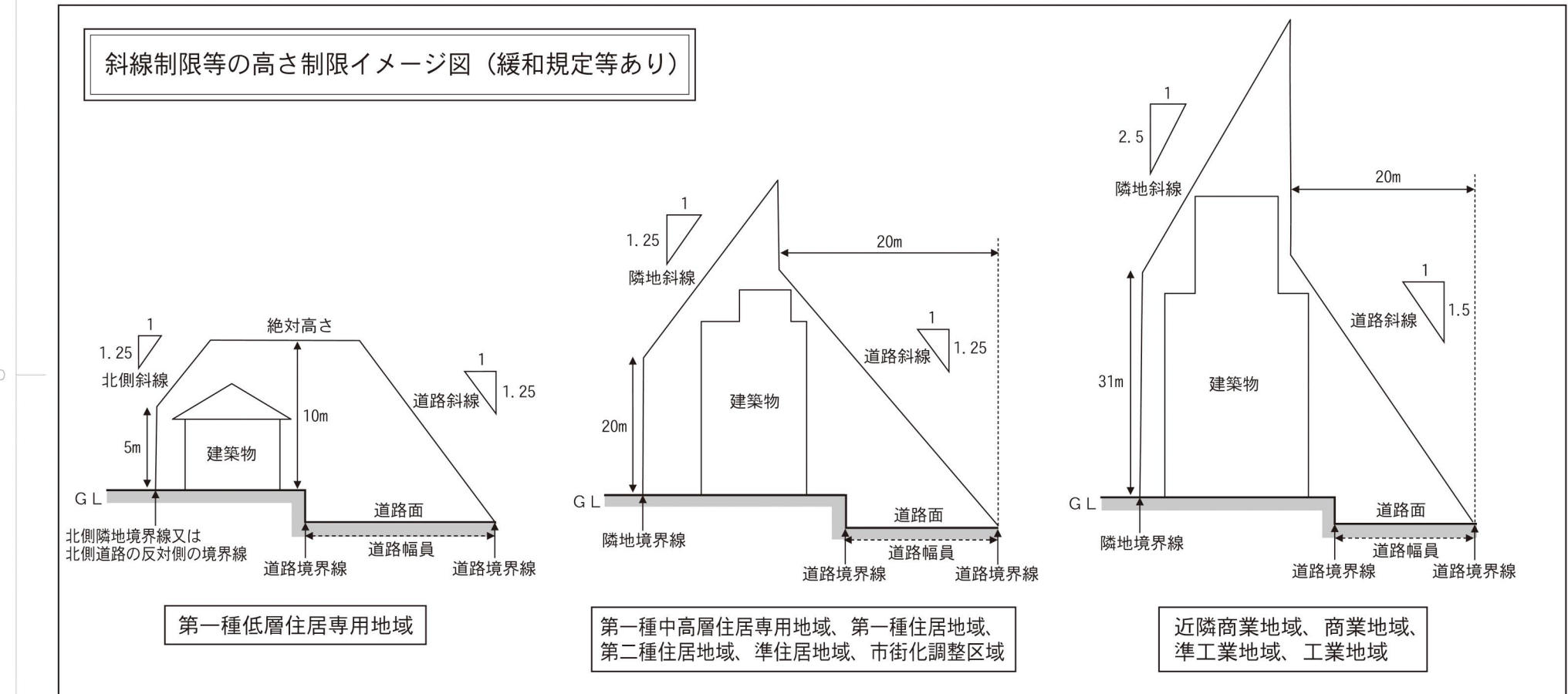
表示	区分	備考
—	行政区境界	
—	市街化調整区域	容積率 100% 建ぺい率 95%
○	上級市街地	
○	第一種低層住居専用地域	建築物の高さの 制限高度は10m
○	第一種中高層住居専用地域	
○	第一種住居地域	
○	第二種住居地域	
○	準住居地域	
○	近隣商業地域	
○	商業地域	
○	準工業地域	
○	工業地域	
○	防火地域	
○	準防火地域	
○	駐車場整備地区	
○	特別緑地保全地区	
○	生産緑地地区	
○	都市計画道路	
○	都市高速鉄道	
○	都市計画公園	
○	下水道計画区域(汚水)	
○	下水道計画区域(雨水)	
○	市街地開発事業区域	
○	市場・火葬場	
○	地区計画区域	
○	再開発促進地区	
○	防災再開発促進地区	
○	高度利用地区	

※本図面表示は概略を示すもので、詳細については大和都市づくり計画
課に備えてある指定図を参照してください。
※市街化調整区域における容積率、建ぺい率については、建築基準法に
基づき、特定行政庁が指定したものです。

種別	番号	名称	面積 (ha)	所在地	備考
都市公園	3-3-1	つぎみ野公園	1.9	45.9.18	樹木等植栽 面積 10%
都市公園	3-3-2	中央公園	1.0	48.8.28	樹木等植栽 面積 10%
都市公園	3-3-3	藤原公園	1.1	46.5.20	樹木等植栽 面積 10%
都市公園	2-2-1	つぎみ野公園	1.9	45.9.17	樹木等植栽 面積 10%
都市公園	2-2-2	つぎみ野公園	1.9	45.9.17	樹木等植栽 面積 10%
都市公園	2-2-3	つぎみ野公園	1.9	45.9.17	樹木等植栽 面積 10%
都市公園	2-2-4	つぎみ野公園	1.9	45.9.17	樹木等植栽 面積 10%
都市公園	2-2-5	あしき公園	0.17	45.9.17	樹木等植栽 面積 10%
都市公園	2-2-6	あしき公園	0.17	45.9.17	樹木等植栽 面積 10%
都市公園	2-2-7	あしき公園	0.17	45.9.17	樹木等植栽 面積 10%
都市公園	2-2-8	あしき公園	0.17	45.9.17	樹木等植栽 面積 10%
都市公園	2-2-9	あしき公園	0.17	45.9.17	樹木等植栽 面積 10%
都市公園	2-2-10	あしき公園	0.17	45.9.17	樹木等植栽 面積 10%
都市公園	2-2-11	あしき公園	0.17	45.9.17	樹木等植栽 面積 10%
都市公園	2-2-12	あしき公園	0.17	45.9.17	樹木等植栽 面積 10%
都市公園	2-2-13	あしき公園	0.17	45.9.17	樹木等植栽 面積 10%
都市公園	2-2-14	あしき公園	0.17	45.9.17	樹木等植栽 面積 10%
都市公園	2-2-15	あしき公園	0.17	45.9.17	樹木等植栽 面積 10%
都市公園	2-2-16	あしき公園	0.17	45.9.17	樹木等植栽 面積 10%
都市公園	2-2-17	あしき公園	0.17	45.9.17	樹木等植栽 面積 10%
都市公園	2-2-18	あしき公園	0.17	45.9.17	樹木等植栽 面積 10%
都市公園	2-2-19	あしき公園	0.17	45.9.17	樹木等植栽 面積 10%
都市公園	2-2-20	あしき公園	0.17	45.9.17	樹木等植栽 面積 10%
都市公園	2-2-21	あしき公園	0.17	45.9.17	樹木等植栽 面積 10%
都市公園	2-2-22	あしき公園	0.17	45.9.17	樹木等植栽 面積 10%
都市公園	2-2-23	あしき公園	0.17	45.9.17	樹木等植栽 面積 10%
都市公園	2-2-24	あしき公園	0.17	45.9.17	樹木等植栽 面積 10%
都市公園	2-2-25	あしき公園	0.17	45.9.17	樹木等植栽 面積 10%
都市公園	2-2-26	あしき公園	0.17	45.9.17	樹木等植栽 面積 10%
都市公園	2-2-27	あしき公園	0.17	45.9.17	樹木等植栽 面積 10%
都市公園	2-2-28	あしき公園	0.17	45.9.17	樹木等植栽 面積 10%
都市公園	2-2-29	あしき公園	0.17	45.9.17	樹木等植栽 面積 10%
都市公園	2-2-30	あしき公園	0.17	45.9.17	樹木等植栽 面積 10%
都市公園	2-2-31	あしき公園	0.17	45.9.17	樹木等植栽 面積 10%
都市公園	2-2-32	あしき公園	0.17	45.9.17	樹木等植栽 面積 10%
都市公園	2-2-33	あしき公園	0.17	45.9.17	樹木等植栽 面積 10%
都市公園	2-2-34	あしき公園	0.17	45.9.17	樹木等植栽 面積 10%
都市公園	2-2-35	あしき公園	0.17	45.9.17	樹木等植栽 面積 10%
都市公園	2-2-36	あしき公園	0.17	45.9.17	樹木等植栽 面積 10%
都市公園	2-2-37	あしき公園	0.17	45.9.17	樹木等植栽 面積 10%
都市公園	2-2-38	あしき公園	0.17	45.9.17	樹木等植栽 面積 10%
都市公園	2-2-39	あしき公園	0.17	45.9.17	樹木等植栽 面積 10%
都市公園	2-2-40	あしき公園	0.17	45.9.17	樹木等植栽 面積 10%
都市公園	2-2-41	あしき公園	0.17	45.9.17	樹木等植栽 面積 10%
都市公園	2-2-42	あしき公園	0.17	45.9.17	樹木等植栽 面積 10%
都市公園	2-2-43	あしき公園	0.17	45.9.17	樹木等植栽 面積 10%
都市公園	2-2-44	あしき公園	0.17	45.9.17	樹木等植栽 面積 10%
都市公園	2-2-45	あしき公園	0.17	45.9.17	樹木等植栽 面積 10%
都市公園	2-2-46	あしき公園	0.17	45.9.17	樹木等植栽 面積 10%
都市公園	2-2-47	あしき公園	0.17	45.9.17	樹木等植栽 面積 10%
都市公園	2-2-48	あしき公園	0.17	45.9.17	樹木等植栽 面積 10%
都市公園	2-2-49	あしき公園	0.17	45.9.17	樹木等植栽 面積 10%
都市公園	2-2-50	あしき公園	0.17	45.9.17	樹木等植栽 面積 10%

番号	名称	延長 (m)	年月日	備考
3-2-1	国道4号	5,740	44.7.15	樹木等植栽 面積 10%
3-2-2	国道16号	1,940	44.7.15	樹木等植栽 面積 10%
3-3-1	つぎみ野公園	1,720	45.7.15	樹木等植栽 面積 10%
3-3-2	あしき公園	1,000	45.7.15	樹木等植栽 面積 10%
3-4-1	藤原公園	2,140	46.5.20	樹木等植栽 面積 10%
3-4-2	中央公園	1,000	48.8.28	樹木等植栽 面積 10%
3-4-3	あしき公園	1,000	45.9.17	樹木等植栽 面積 10%
3-4-4	あしき公園	1,000	45.9.17	樹木等植栽 面積 10%
3-4-5	あしき公園	1,000	45.9.17	樹木等植栽 面積 10%
3-4-6	あしき公園	1,000	45.9.17	樹木等植栽 面積 10%
3-4-7	あしき公園	1,000	45.9.17	樹木等植栽 面積 10%
3-4-8	あしき公園	1,000	45.9.17	樹木等植栽 面積 10%
3-4-9	あしき公園	1,000	45.9.17	樹木等植栽 面積 10%
3-4-10	あしき公園	1,000	45.9.17	樹木等植栽 面積 10%
3-4-11	あしき公園	1,000	45.9.17	樹木等植栽 面積 10%
3-4-12	あしき公園	1,000	45.9.17	樹木等植栽 面積 10%
3-4-13	あしき公園	1,000	45.9.17	樹木等植栽 面積 10%
3-4-14	あしき公園	1,000	45.9.17	樹木等植栽 面積 10%
3-4-15	あしき公園	1,000	45.9.17	樹木等植栽 面積 10%
3-4-16	あしき公園	1,000	45.9.17	樹木等植栽 面積 10%
3-4-17	あしき公園	1,000	45.9.17	樹木等植栽 面積 10%
3-4-18	あしき公園	1,000	45.9.17	樹木等植栽 面積 10%
3-4-19	あしき公園	1,000	45.9.17	樹木等植栽 面積 10%
3-4-20	あしき公園	1,000	45.9.17	樹木等植栽 面積 10%
3-4-21	あしき公園	1,000	45.9.17	樹木等植栽 面積 10%
3-4-22	あしき公園	1,000	45.9.17	樹木等植栽 面積 10%
3-4-23	あしき公園	1,000	45.9.17	樹木等植栽 面積 10%
3-4-24	あしき公園	1,000	45.9.17	樹木等植栽 面積 10%
3-4-25	あしき公園	1,000	45.9.17	樹木等植栽 面積 10%
3-4-26	あしき公園	1,000	45.9.17	樹木等植栽 面積 10%
3-4-27	あしき公園	1,000	45.9.17	樹木等植栽 面積 10%
3-4-28	あしき公園	1,000	45.9.17	樹木等植栽 面積 10%
3-4-29	あしき公園	1,000	45.9.17	樹木等植栽 面積 10%
3-4-30	あしき公園	1,000	45.9.17	樹木等植栽 面積 10%
3-4-31	あしき公園	1,000	45.9.17	樹木等植栽 面積 10%
3-4-32	あしき公園	1,000	45.9.17	樹木等植栽 面積 10%
3-4-33	あしき公園	1,000	45.9.17	樹木等植栽 面積 10%
3-4-34	あしき公園	1,000	45.9.17	樹木等植栽 面積 10%
3-4-35	あしき公園	1,000	45.9.17	樹木等植栽 面積 10%
3-4-36	あしき公園	1,000	45.9.17	樹木等植栽 面積 10%
3-4-37	あしき公園	1,000	45.9.17	樹木等植栽 面積 10%
3-4-38	あしき公園	1,000	45.9.17	樹木等植栽 面積 10%
3-4-39	あしき公園	1,000	45.9.17	樹木等植栽 面積 10%
3-4-40	あしき公園	1,000	45.9.17	樹木等植栽 面積 10%

用途地域	容積率/建ぺい率	防火指定	建築法第22条第1項	建築法第56条第1項	建築法第56条第1項	建築法第56条第2項第1項
第一種低層住居専用地域	80/50 100/50	—	指定有	絶対高10m	1.25L	— 5m+1.25L
第一種中高層住居専用地域	200/60	準防火地域	—	—	1.25L	20m+1.25L
第一種住居地域	200/60	準防火地域	—	—	1.25L	20m+1.25L
第二種住居地域	200/60	準防火地域	—	—	1.25L	20m+1.25L
準住居地域	200/60	準防火地域	—	—	1.25L	20m+1.25L
近隣商業地域	200/80 300/80	準防火地域	—	—	1.5L	31m+2.5L
商業地域	400/80	防火地域	—	—	1.5L	31m+2.5L
準工業地域	200/60	—	指定有	—	1.5L	31m+2.5L
工業地域	200/60	—	指定有	—	1.5L	31m+2.5L
用途地域の指定のない区域(市街化調整区域)	100/50	—	指定有	—	1.25L	20m+1.25L



斜線制限等の高さ制限イメージ図(緩和規定等あり)

1:10,000

平成29年2月 1:2,500図(平成29年2月)より縮小編集