







特定生産緑地（大和市）指定図（令和6年12月作成） 箇所番号11.335.336.311の一部



- 凡例**
-  特定生産緑地新規指定区域
  -  特定生産緑地既指定区域
  -  番号 生産緑地地区
  - 市界等**
  -  市界
  -  町丁界・大字界
  -  小字界

0 100 200 300 400 500 m

1:2,500

特定生産緑地（大和市）指定図（令和6年12月作成） 箇所番号33



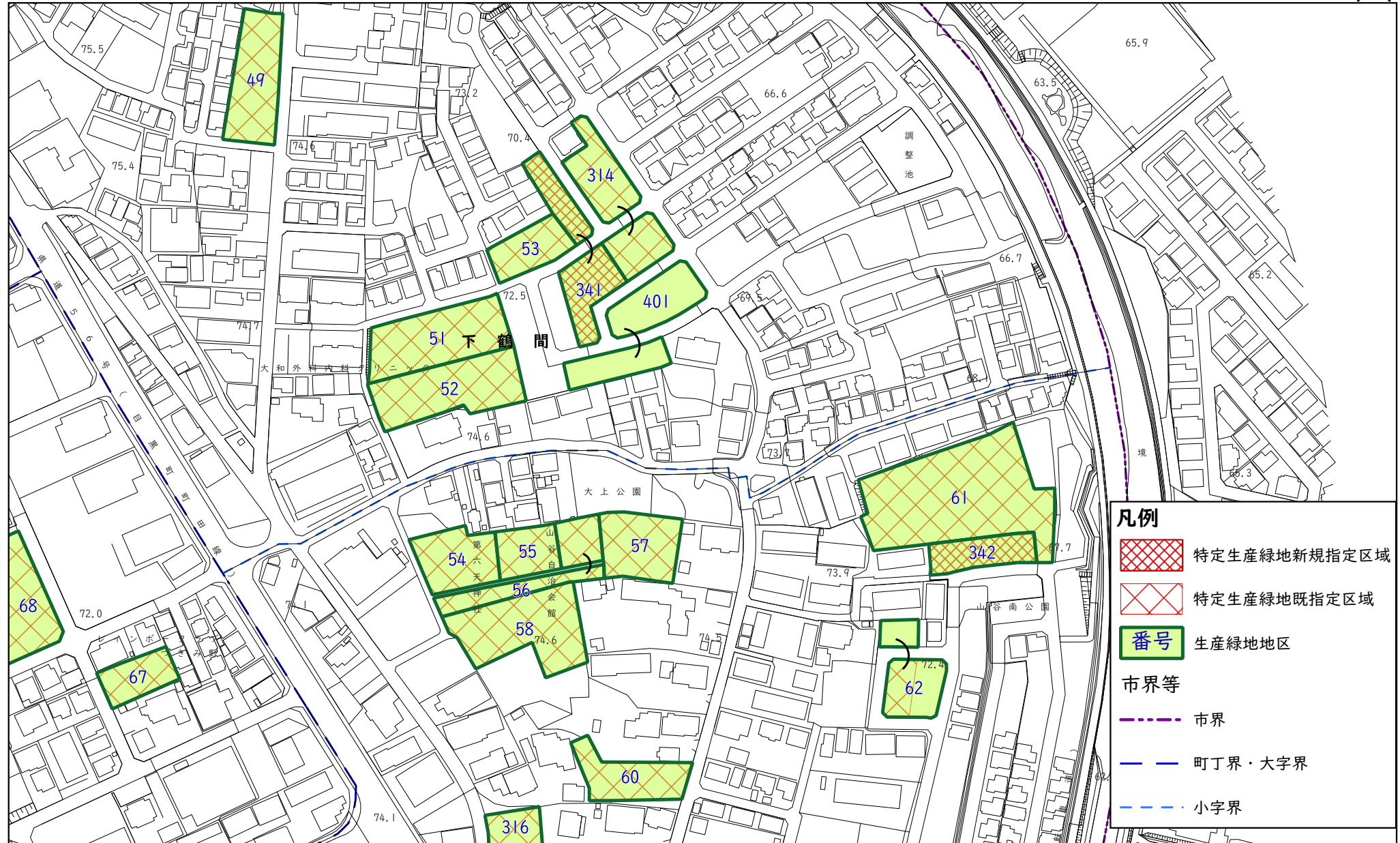
**凡例**

- 特定生産緑地新規指定区域
- 特定生産緑地既指定区域
- 生産緑地地区
- 市界等**
- 市界
- 町丁界・大字界
- 小字界







0 100 200 300 400 500 m

1:2,500

特定生産緑地（大和市）指定図（令和6年12月作成） 箇所番号341、342



**凡例**

-  特定生産緑地新規指定区域
-  特定生産緑地既指定区域
-  番号 生産緑地地区
- 市界等**
-  市界
-  町丁界・大字界
-  小字界

0 100 200 300 400 500 m



1:2,500

特定生産緑地（大和市）指定図（令和6年12月作成） 箇所番号344









0 100 200 300 400 500 m

1:2,500

特定生産緑地（大和市）指定図（令和6年12月作成） 箇所番号349



**凡例**

-  特定生産緑地新規指定区域
-  特定生産緑地既指定区域
-  生産緑地地区
- 市界等**
-  市界
-  町丁界・大字界
-  小字界

0 100 200 300 400 500 m

1:2,500

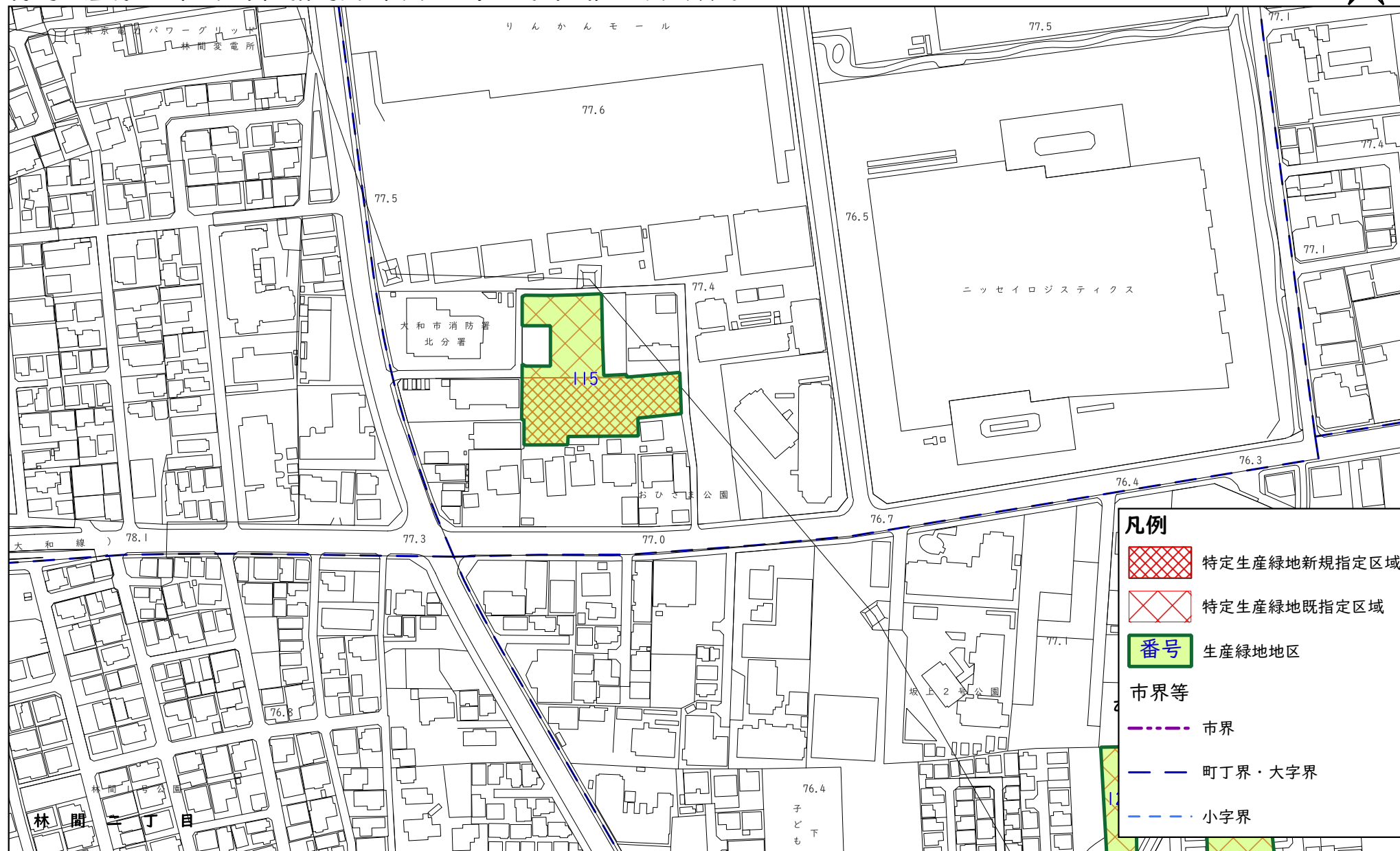
特定生産緑地（大和市）指定図（令和6年12月作成） 箇所番号347.348





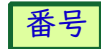



0 100 200 300 400 500 m

1:2,500

特定生産緑地（大和市）指定図（令和6年12月作成） 箇所番号115



**凡例**

-  特定生産緑地新規指定区域
-  特定生産緑地既指定区域
-  生産緑地地区
- 市界等**
-  市界
-  町丁界・大字界
-  小字界



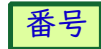





1:2,500

特定生産緑地（大和市）指定図（令和6年12月作成） 箇所番号355



**凡例**

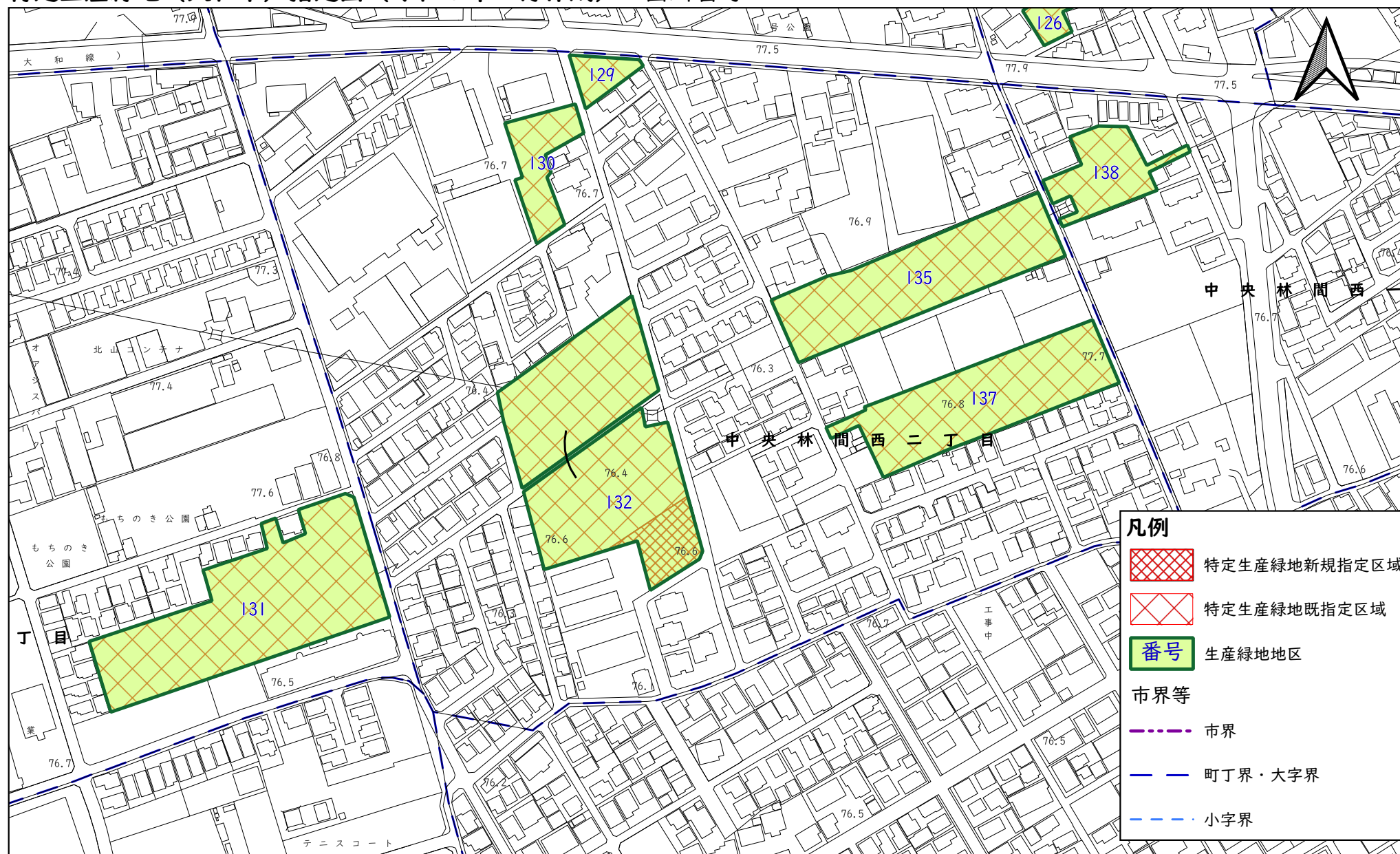
-  特定生産緑地新規指定区域
-  特定生産緑地既指定区域
-  番号 生産緑地地区
- 市界等**
-  市界
-  町丁界・大字界
-  小字界



1:2,500



特定生産緑地（大和市）指定図（令和6年12月作成） 箇所番号132



0 100 200 300 400 500 m

1:2,500



特定生産緑地（大和市）指定図（令和6年12月作成） 箇所番号360.361.362.363



**凡例**

	特定生産緑地新規指定区域
	特定生産緑地既指定区域
	生産緑地地区 番号
<b>市界等</b>	
	市界
	町丁界・大字界
	小字界









1:2,500

特定生産緑地（大和市）指定図（令和6年12月作成） 箇所番号203



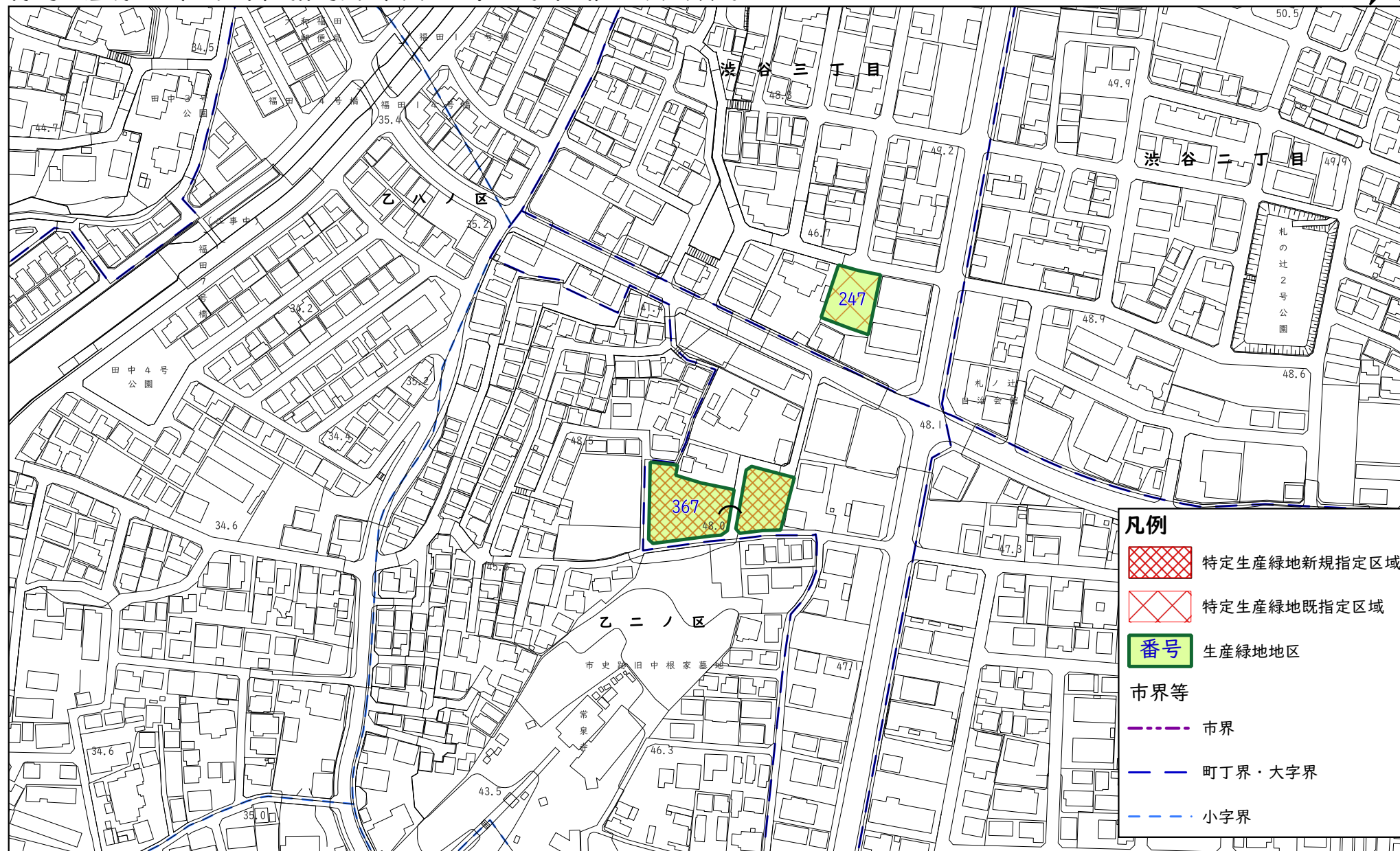
**凡例**

-  特定生産緑地新規指定区域
-  特定生産緑地既指定区域
-  生産緑地地区  
番号
- 市界等
  -  市界
  -  町丁界・大字界
  -  小字界



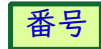



0 100 200 300 400 500 m

1:2,500

特定生産緑地（大和市）指定図（令和6年12月作成） 箇所番号367



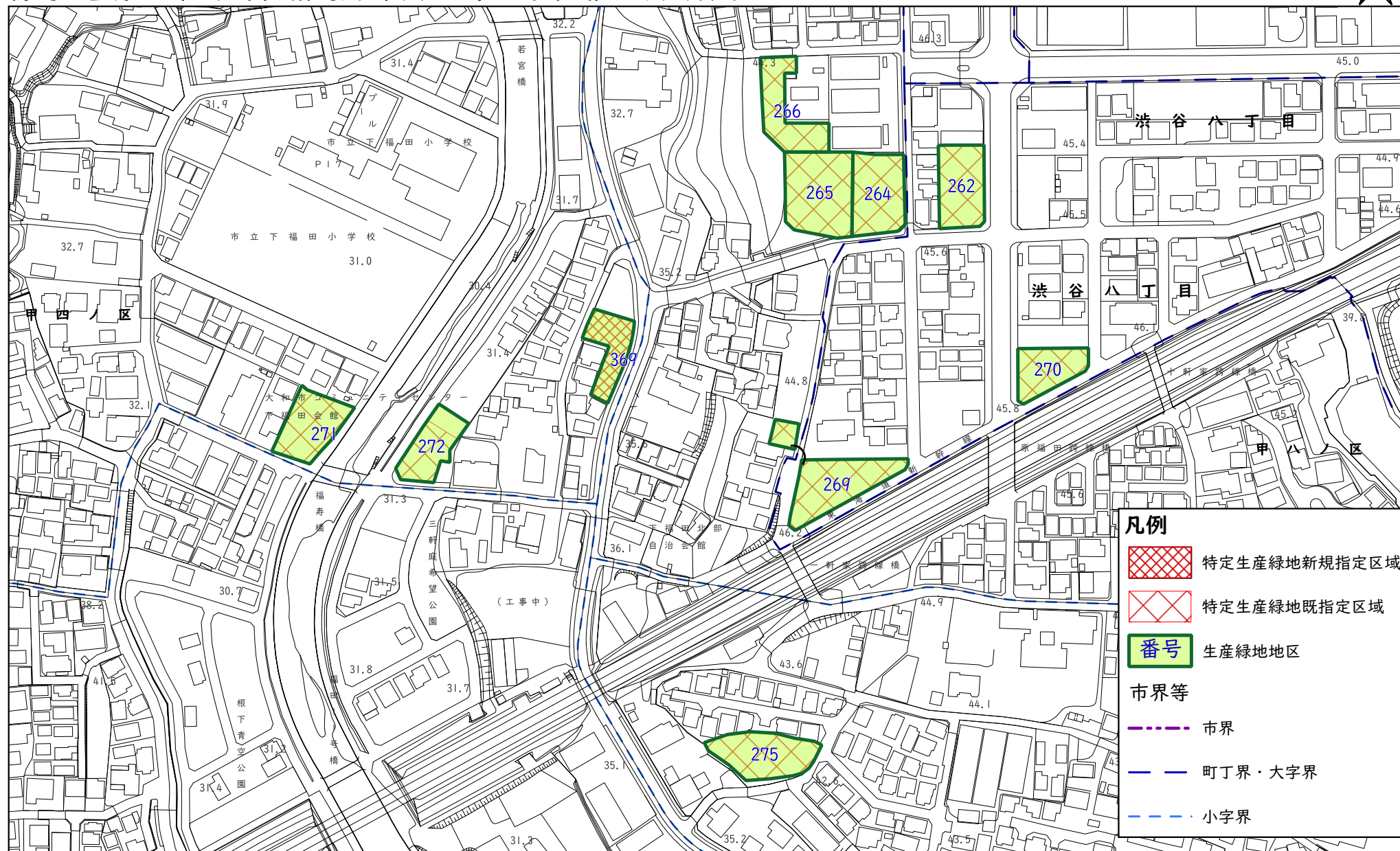
**凡例**

-  特定生産緑地新規指定区域
-  特定生産緑地既指定区域
-  番号 生産緑地地区
- 市界等**
-  市界
-  町丁界・大字界
-  小字界

0 100 200 300 400 500 m

1:2,500

特定生産緑地（大和市）指定図（令和6年12月作成） 箇所番号369



**凡例**

- 特定生産緑地新規指定区域
- 特定生産緑地既指定区域
- 生産緑地地区
- 番号**
- 市界等**
- 市界
- 町丁界・大字界
- 小字界



1:2,500