1：2,500 大和市都市計画基本図

IX－LD 91－3

相模大塚

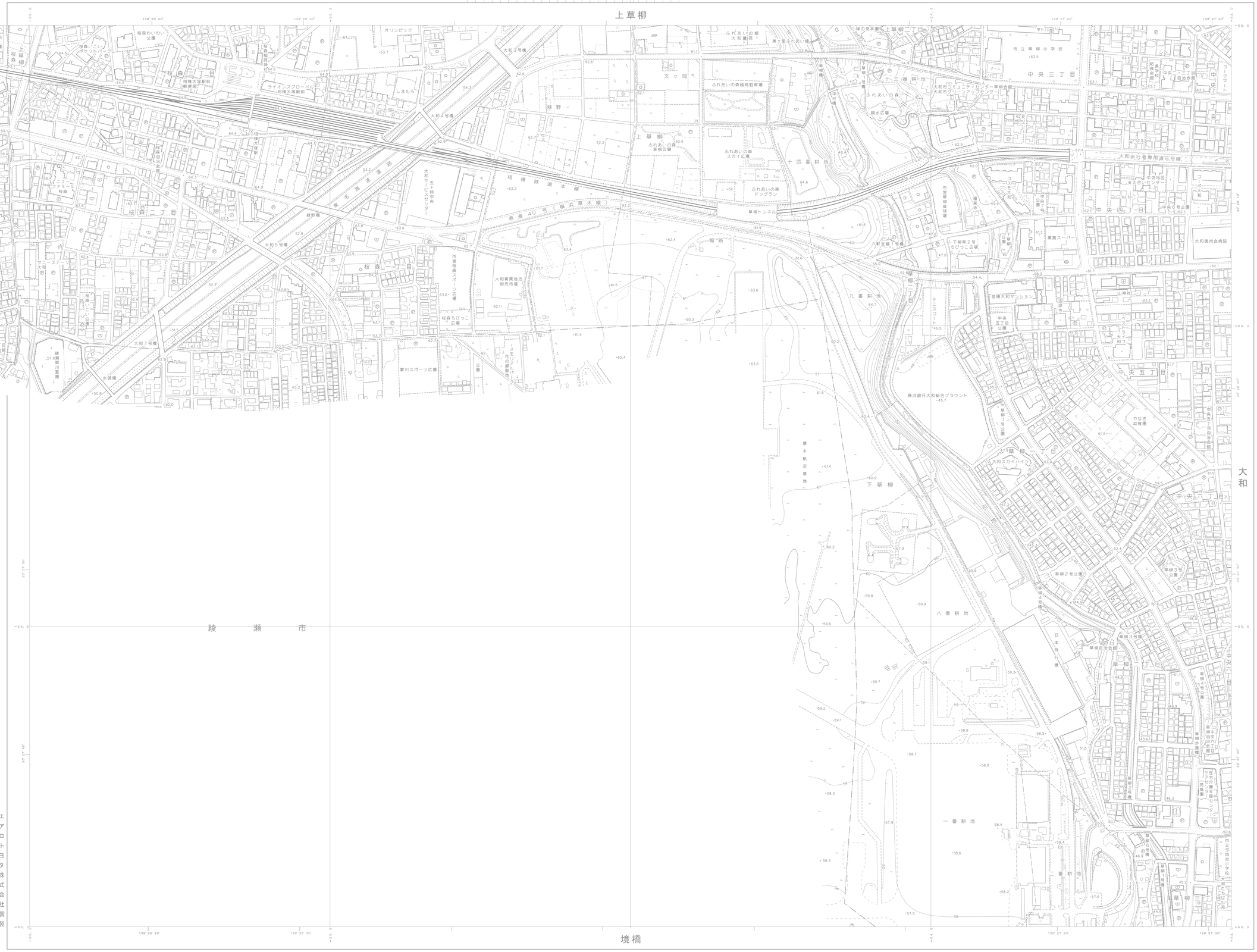

相模大塚市 71-4 公所

80-2 中央林間西	81-1 中央林間	町田市 81-2 つきみ野
綾瀬市 80-4 南林間西	81-3 南林間	81-4 下鶴間
海老名市 91-1 上草柳	91-2 深見	横浜市
91-3 相模大塚	91-4 大和	
藤沢市 01-1 境橋	01-2 桜ヶ丘	横浜市
01-3 南林	01-4 上和田	
01-1 福田	01-2 高座渋谷	

記号

普通建物	官公署	屋門	高角点
堅ろう建物	税務所	官庁	三角点
堅ろう無壁者	検察庁	裁判所	水準点
普通無壁者	税関	警察署	公共用地境界杭
	郵便局	交番	境界標
	森林管理署	消防署	建物番号なしの建物
	支署・駐在所	消防署出張所	建物番号なしの堅ろう建物
	消防署	発電所	建物番号なしの普通建物
	変電所	浄水場	電子基準点
	浄水ポンプ場	自然災害伝承碑	
	ガソリンスタンド	石碑	
	駐車場	地下街	
		地下鉄等出入口	
		学校	
		道	
高規道路	普通鉄道		
路面路	路面の鉄道		
徒歩道	特殊軌道		
建設中の道路	索道		
建設中	建設中の鉄道		
歩道・分離帯	プラットホーム及び跨線橋		
橋断歩道橋 道路の種類1等	地下街 地下鉄等出入口		
橋 2等	人工斜面 切取斜 盛土斜		
土堤等	鉄道橋		
区域界	鉄道の普通い等		
植生界	停留所		
耕地界	送電線		
都・府・県界	町村 指定都市の区界		
郡・市・東京都の区界	大字・町丁界		

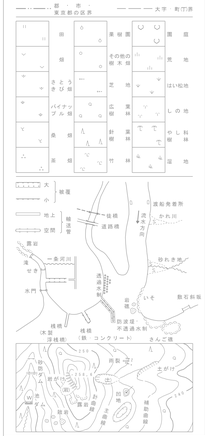



座標系は平成14年国土交通省告示第9号の規定による第Ⅸ座標系
投影は横メルカトル図法
図郭に表示してある座標値はキロメートル単位
方眼は0.5キロメートル間隔
図郭に表示してある緯経度目盛は10秒間隔
高さの基準は東京湾の平均海面
等高線の間隔は2メートル

相模大塚
IX－LD 91－3

平成18年度測量
平成23年度修正
平成28年度修正
令和2年度修正
令和6年度修正
令和7年度修正

1 令和7年1月撮影空中写真
令和7年7月現地調査

1：2,500

0 50 100 200 300 400 500m

「この測量成果は、国土地理院長の承認及び助言を得て同院所管の測量標及び測量成果を使用して得たものである（承認番号）平18 関公 第78号」
「この測量成果は、国土地理院長の助言を受けて得たものである（助言番号）平23年 関公 第174号」
「この測量成果は、国土地理院長の助言を受けて得たものである（助言番号）平28 関公 第229号」
「この測量成果は、国土地理院長の助言を受けて得たものである（助言番号）令2 関公 第343号」
「この測量成果は、国土地理院長の助言を受けて得たものである（助言番号）令7 関公 第52号」

大和市
許可なく複製を禁ずる