1：2,500 大和市都市計画基本図

IX－MD 01－1

境橋

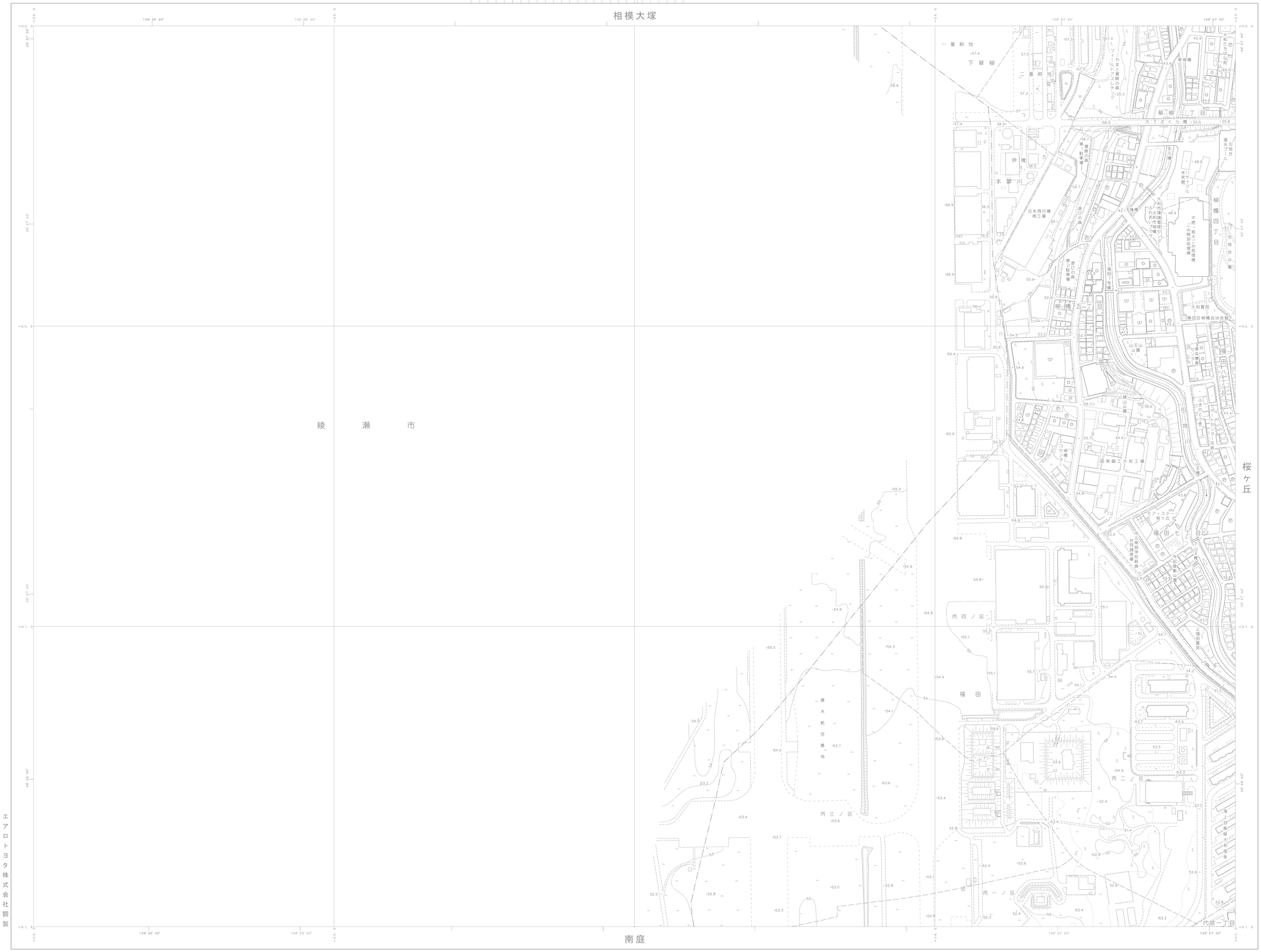

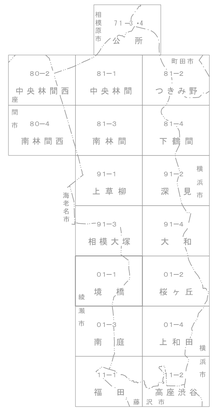

記号



エアロトヨタ株式会社調製

平成18年度測量
平成23年度修正
平成24年度修正
令和 2年度修正
令和 6年度修正
令和 7年度修正

1 令和 7年 1月撮影空中写真
令和 7年 7月現地調査

1：2,500

座標系は平成１４年国土交通省告示第９号の規定による第９系座標系
投影は横メルカトル図法
図郭に表示してある座標値はキロメートル単位
方眼は０．５キロメートル間隔
図郭に表示してある経緯度目盛は１０秒間隔
高さの基準は東京湾の平均海面
等高線の間隔は２メートル

「この測量成果は、国土地理院長の承認及び助言を得て同院所管の測量標及び測量成果を使用して得たものである（承認番号）平18　開公　第７８号」
「この測量成果は、国土地理院長の助言をうけて得たものである（助言番号）平23年　開公　第174号」
「この測量成果は、国土地理院長の助言を受けて得たものである（助言番号）平26　　開公　第229号」
「この測量成果は、国土地理院長の助言を受けて得たものである（助言番号）令2　　開公　第343号」
「この測量成果は、国土地理院長の助言を受けて得たものである（助言番号）令7　　開公　第528号」

大和市
許可なく複製を禁ずる

境橋
IX－MD 01－1