1：2,500 大和市都市計画基本図

IX－LD 91－1

上草柳

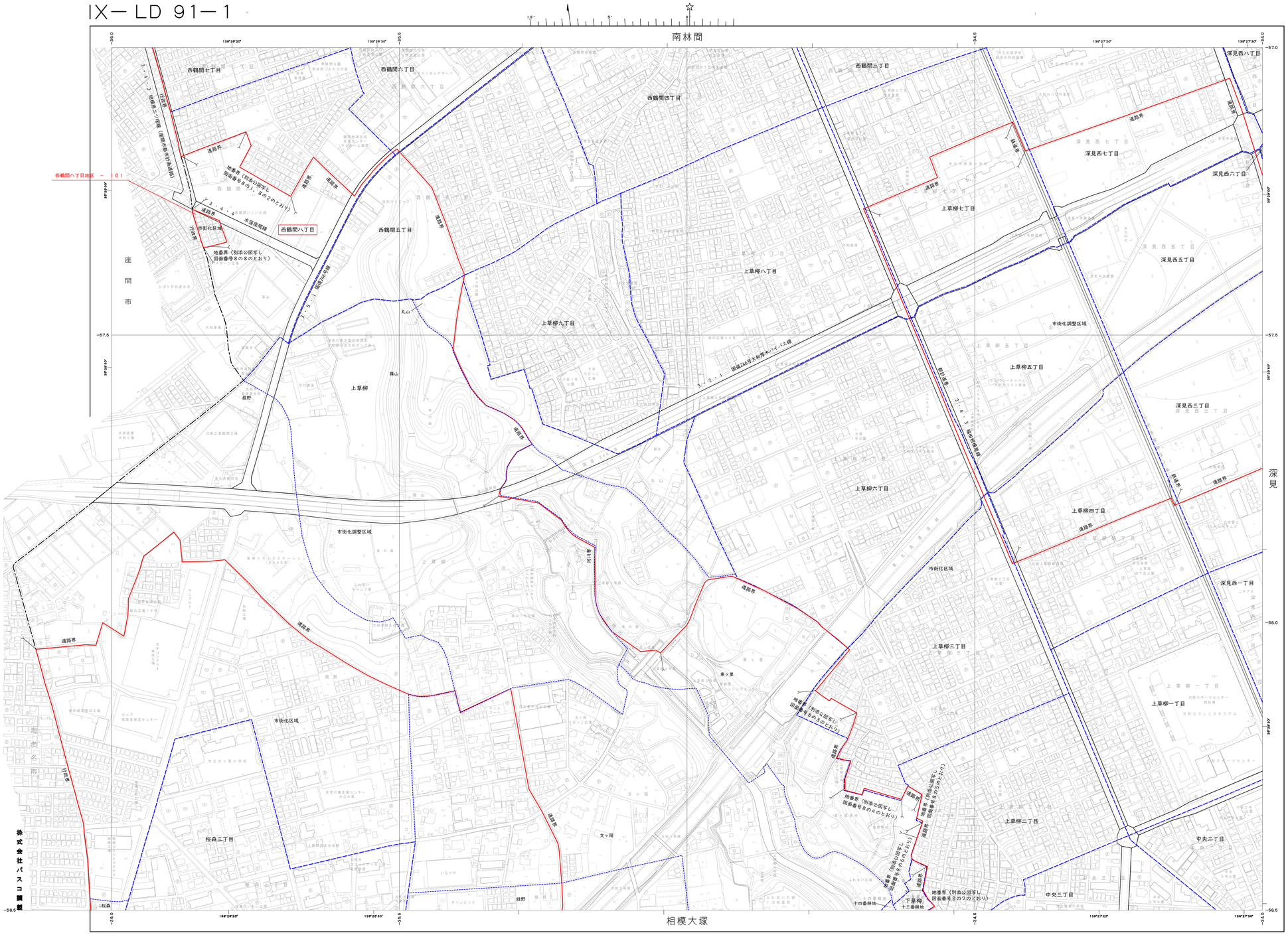

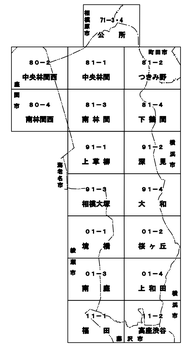



産業系は平成14年国土交通省告示第9号の規定による第Ⅱ系産業系
投影は横メルカトル図法
図郭に表示してある座標値はキロメートル単位
方眼は0．5キロメートル間隔
図郭に表示してある経緯度目盛は10秒間隔
高さの基準は東京湾の平均海面
等高線の間隔は2メートル

凡例	
	都市計画区域
	町丁界・字界
	小字界
	変更後の区域区分線
	変更前の区域区分線

平成18年 測量
平成23年 修正
平成28年 修正
令和 2年 修正

1 令和 2年 1月撮影空中写真
令和 2年11月現地調査
2 平成28年作成都市計画基図1:2500地形図より編集

1:2,500

0 50 100 200 300 400 500m

この測量成果は、座間市の承認を得て同市所管の測量成果を複製して得たものである。
座間収第39号

「この測量成果は、国土地理院長の承認及び助言を得て同院所管の測量標及び測量成果を使用して得たものである
（承認番号）平18． 関会 第78号」
「この測量成果は、国土地理院長の助言をうけて得たものである
（助言番号）平23年 関会 第174号」
「この測量成果は、国土地理院長の助言を受けて得たものである
（助言番号）平26． 関会 第229号」
「この測量成果は、国土地理院長の助言を受けて得たものである
（助言番号）令2． 関会 第343号」

大和市
許可なく複製を禁ずる

上草柳
IX－LD 91－1

市町名 / 事項	大和市
件名	大和都市計画区域区分の変更
図面の名称	計画図
縮尺	1／2，500
番号	1 の 1
作成年月日	令和 年 月 日