

令和2年11月

道路議案書

目 次

	ページ
議案第 6 6 号 市道路線の認定について	2
議案第 6 7 号 市道路線の認定について	4
議案第 6 8 号 市道路線の認定について	6
議案第 6 9 号 市道路線の廃止について	8
議案第 7 0 号 市道路線の認定について	10
議案第 7 1 号 市道路線の認定について	12
議案第 7 2 号 市道路線の廃止について	14
議案第 7 3 号 市道路線の認定について	16
議案第 7 4 号 市道路線の認定について	18
議案第 7 5 号 市道路線の認定について	20
議案第 7 6 号 市道路線の認定について	22
議案第 7 7 号 市道路線の廃止について	24
議案第 7 8 号 市道路線の変更について	26
議案第 7 9 号 市道路線の認定について	28

議案第66号

市道路線の認定について

次のとおり市道の路線を認定する。

路線名	起 点	終 点	幅 員	延 長
中央林間177号	中央林間五丁目 4126番364	中央林間五丁目 4126番343	4.00 ^m	141.81 ^m

令和2年11月25日提出

大和市長 大 木 哲

提案理由

市道の路線を認定したい必要による。

認定路線略図



起点: 
終点: 
路線: 

縮尺 1:2500



議案第67号

市道路線の認定について

次のとおり市道の路線を認定する。

路線名	起 点	終 点	幅 員	延 長
中央林間西81号	中央林間西四丁目 4194番22	中央林間西四丁目 4194番22	5.00 ~5.01 m	39.17 m

令和2年11月25日提出

大和市長 大 木 哲

提案理由

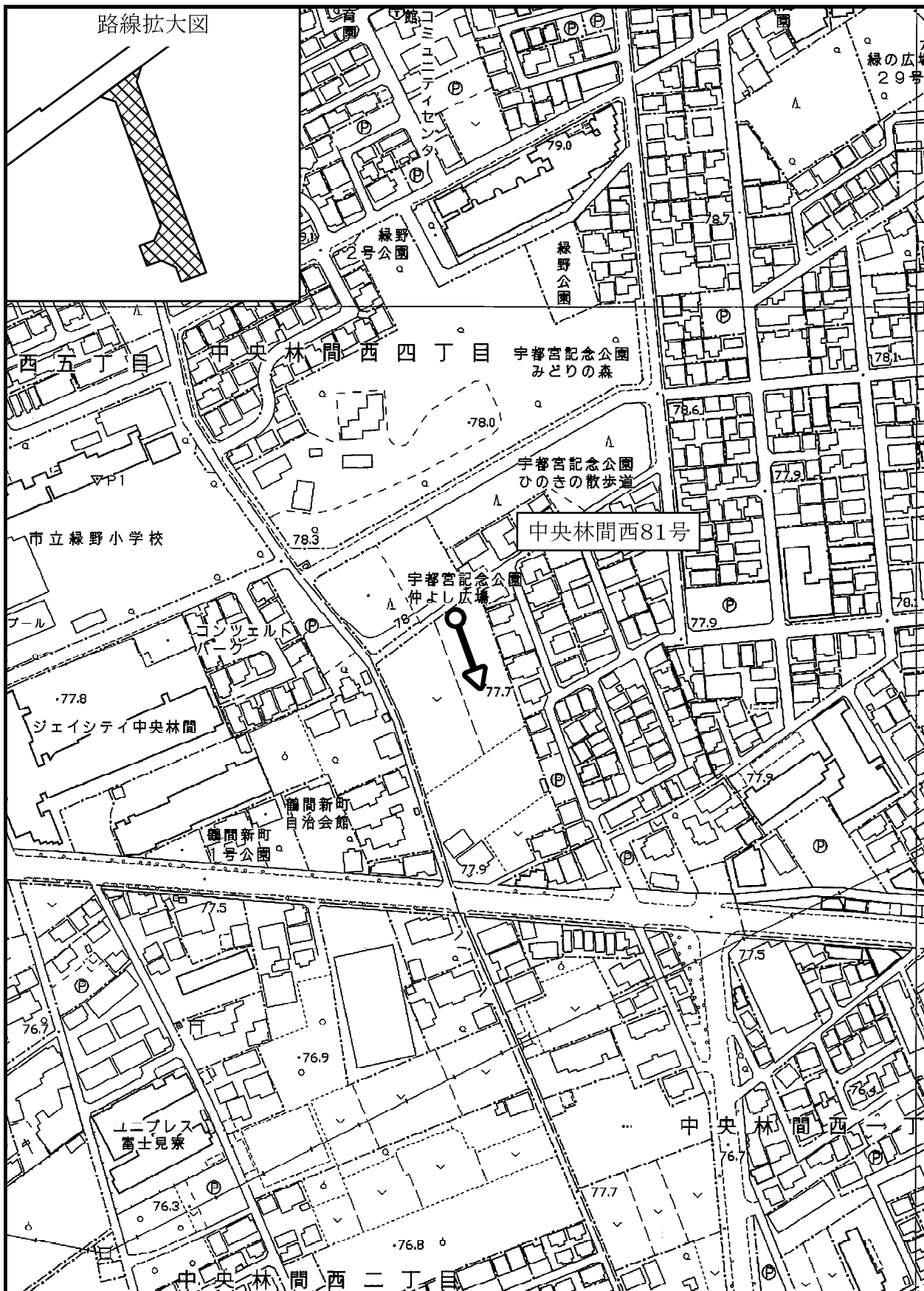
市道の路線を認定したい必要による。

認定路線略図



起点: 
終点: 
路線: 

縮尺 1:2500



議案第68号

市道路線の認定について

次のとおり市道の路線を認定する。

路線名	起 点	終 点	幅 員	延 長
下鶴間233号	下鶴間字乙九号 2787番114	下鶴間字乙九号 2787番101	m 4.50 ~4.98	m 57.26

令和2年11月25日提出

大和市長 大 木 哲

提案理由

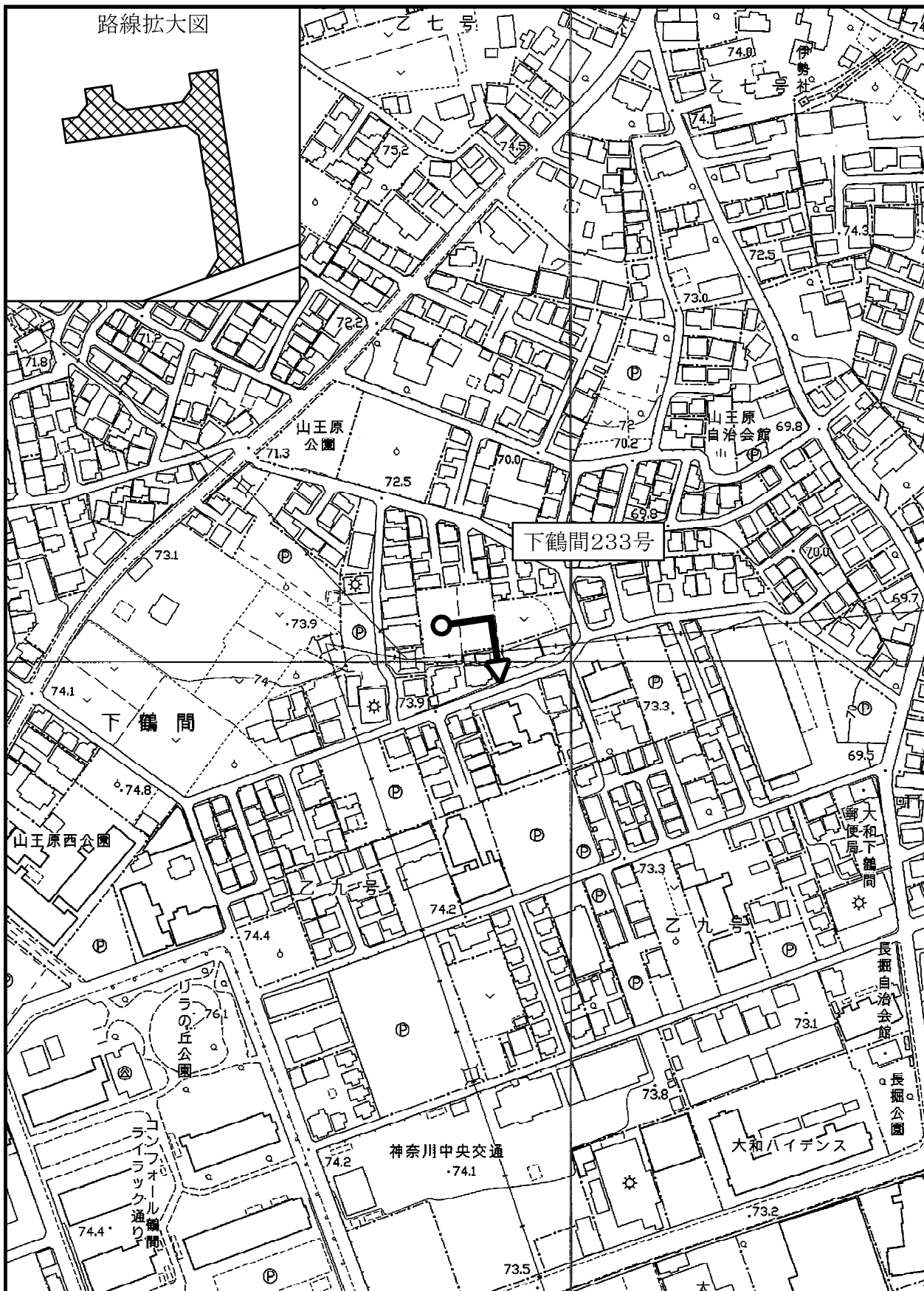
市道の路線を認定したい必要による。

認定路線略図



起点: 
終点: 
路線: 

縮尺 1:2500



議案第69号

市道路線の廃止について

次のとおり市道の路線を廃止する。

路線名	起 点	終 点	幅 員	延 長
深見19号	深見字城ヶ岡 120番先	深見字城ヶ岡 123番先	2.73 ^m	32.34 ^m

令和2年11月25日提出

大和市長 大 木 哲

提案理由

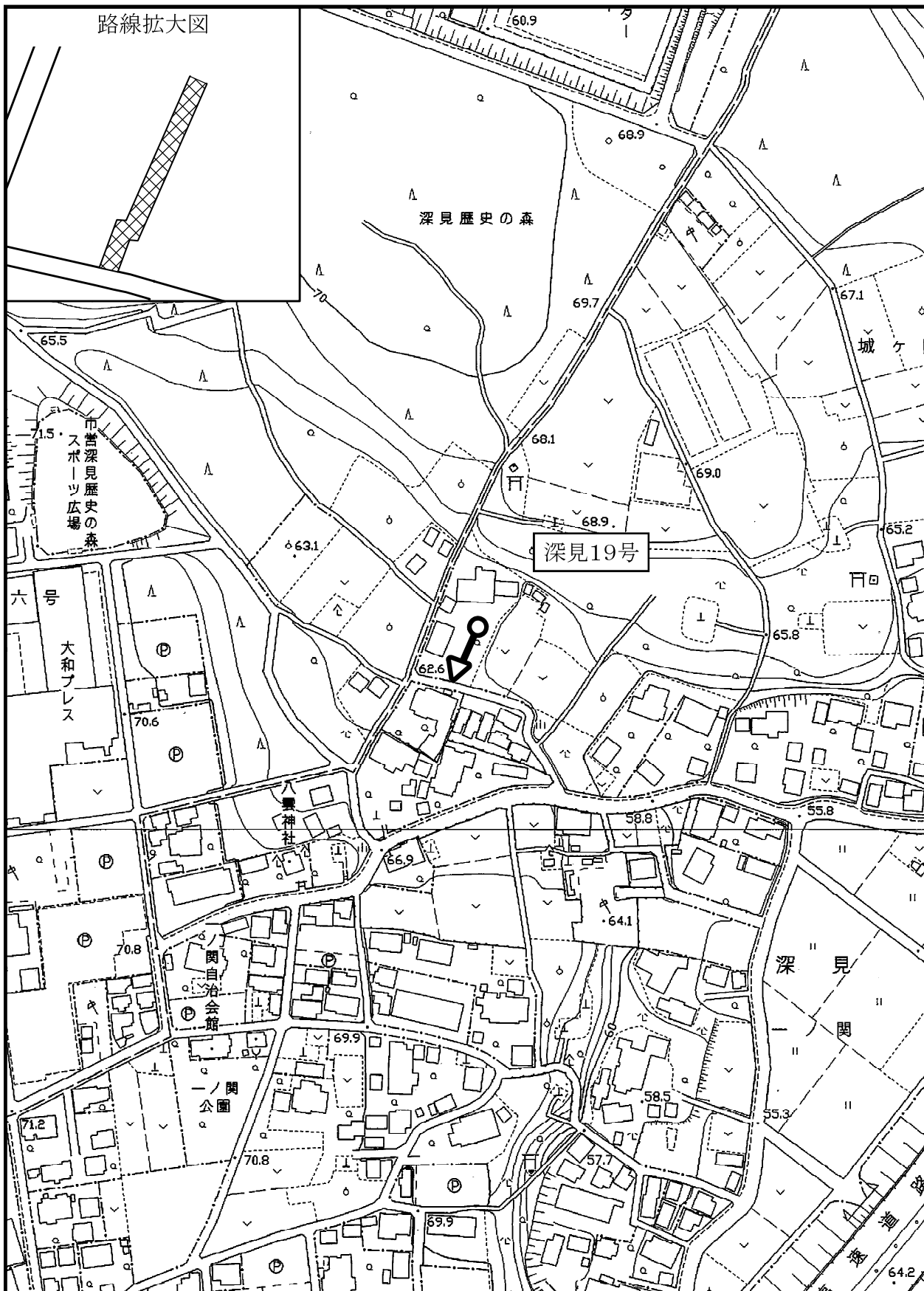
市道の路線を廃止したい必要による。

廃止路線略図



起点: 
終点: 
路線: 

縮尺 1:2500



議案第70号

市道路線の認定について

次のとおり市道の路線を認定する。

路線名	起 点	終 点	幅 員	延 長
上草柳192号	上草柳八丁目 1562番96	上草柳八丁目 1562番103	4.00 ^m	76.77 ^m

令和2年11月25日提出

大和市長 大 木 哲

提案理由

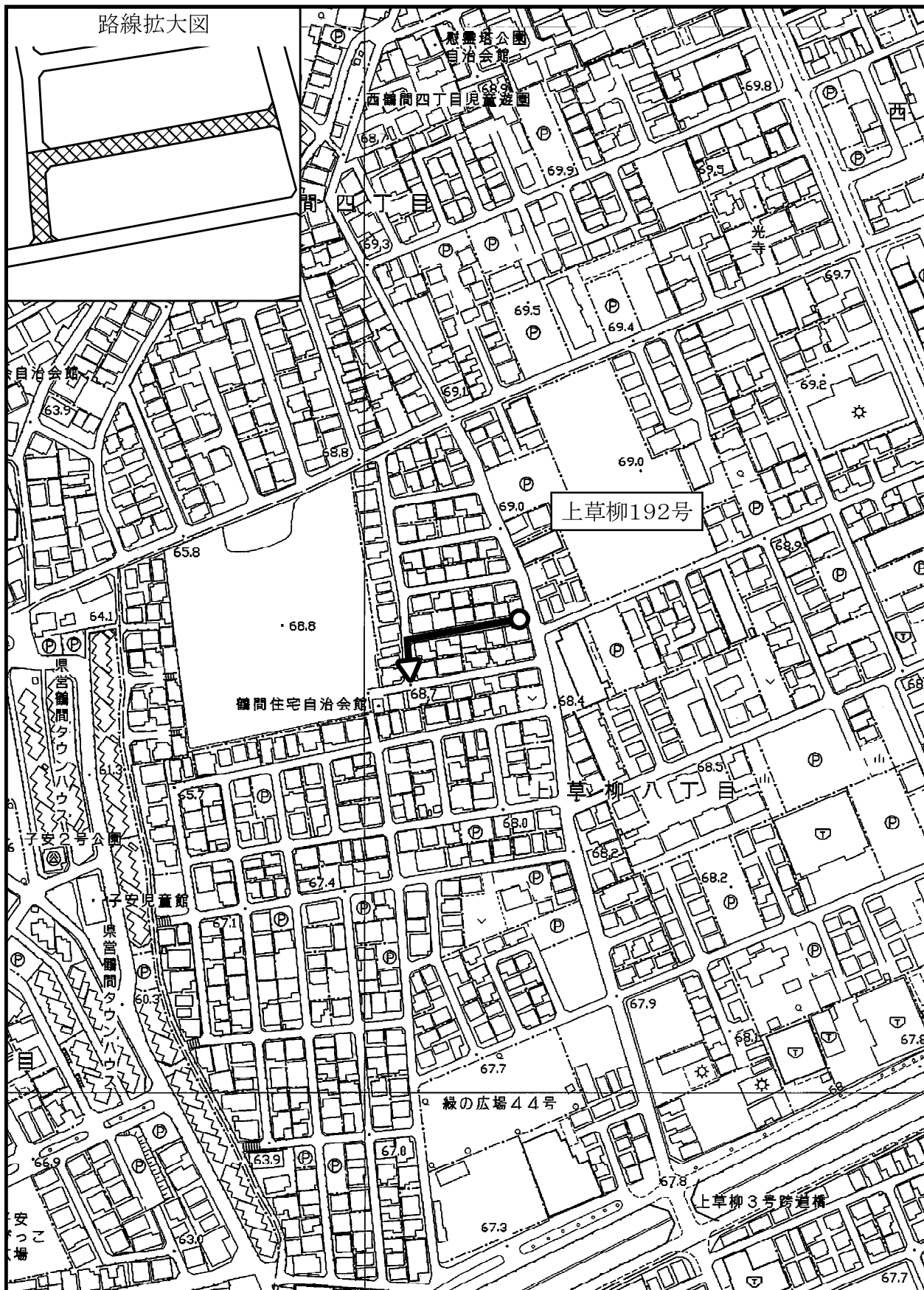
市道の路線を認定したい必要による。

認定路線略図



起点: 
終点: 
路線: 

縮尺 1:2500



議案第71号

市道路線の認定について

次のとおり市道の路線を認定する。

路線名	起 点	終 点	幅 員	延 長
深見東26号	深見東三丁目 520番5	深見東三丁目 520番5	m 4.00 ~5.50	m 36.65

令和2年11月25日提出

大和市長 大 木 哲

提案理由

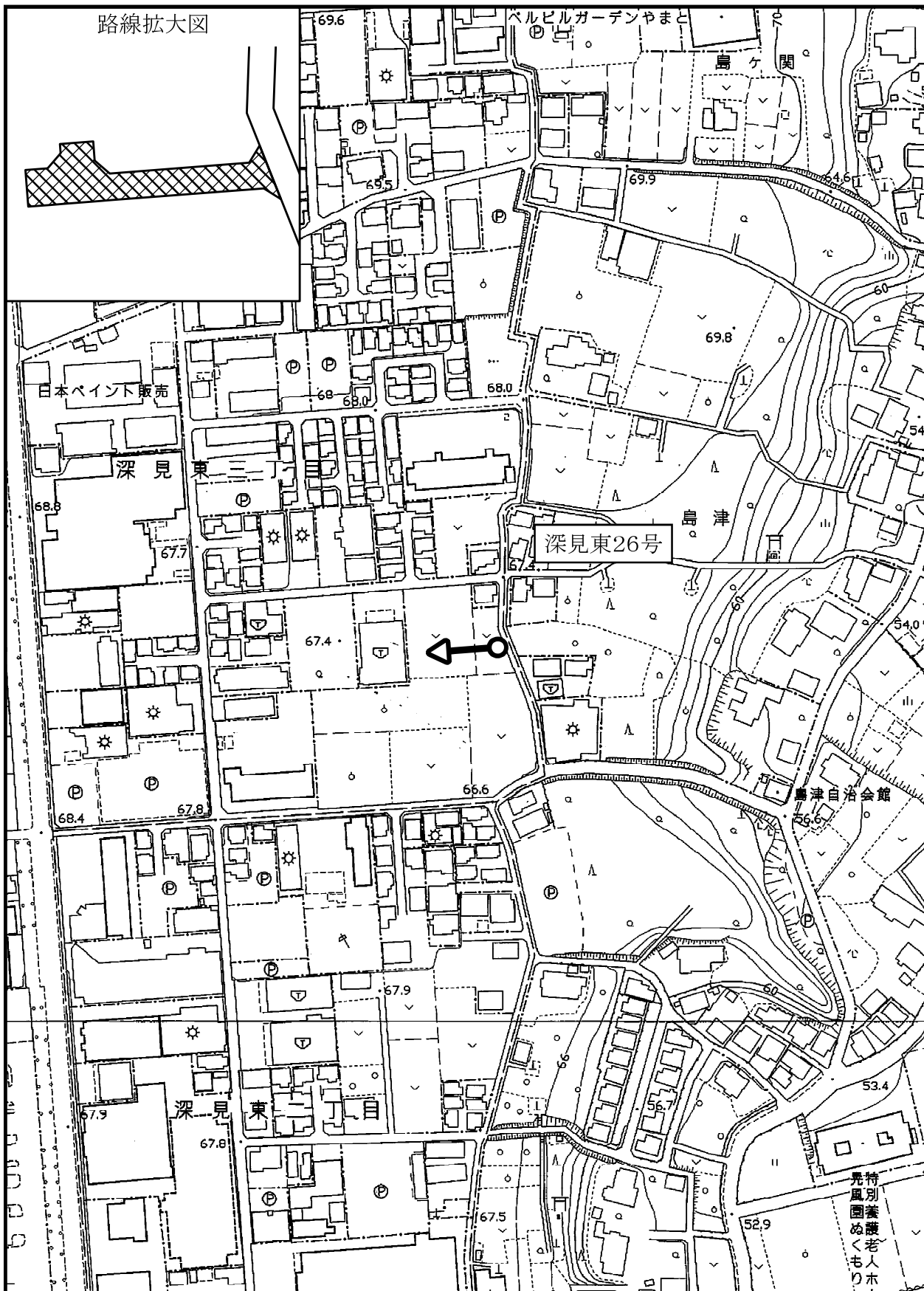
市道の路線を認定したい必要による。

認定路線略図



起点: 
終点: 
路線: 

縮尺 1:2500



議案第72号

市道路線の廃止について

次のとおり市道の路線を廃止する。

路線名	起 点	終 点	幅 員	延 長
文ヶ岡249号	上草柳字扇野 537番1先	上草柳字扇野 536番1先	1.82 ^m	32.07 ^m

令和2年11月25日提出

大和市長 大 木 哲

提案理由

市道の路線を廃止したい必要による。

廃止路線略図

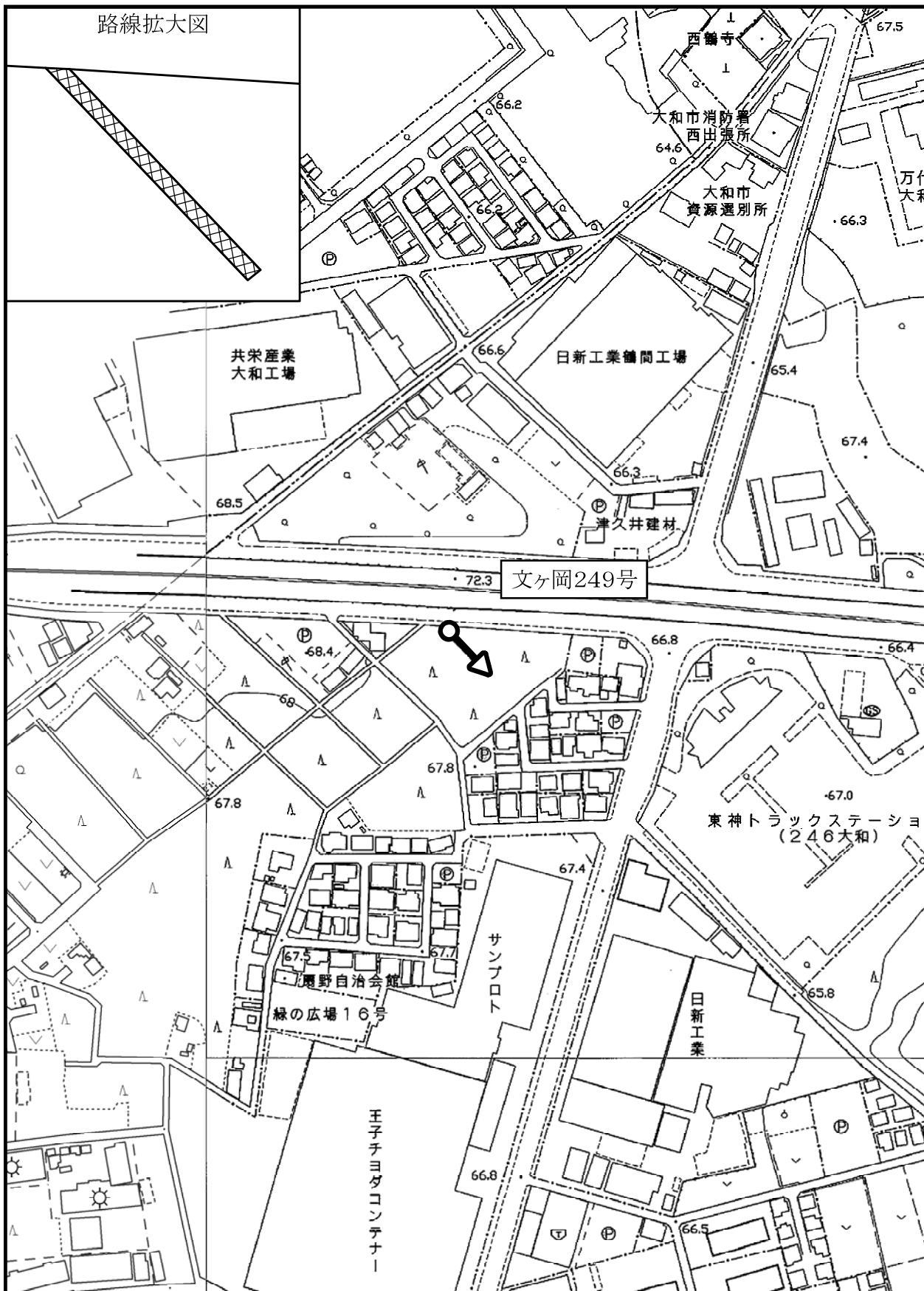


起点:

終点:

路線:

縮尺 1:2500



議案第73号

市道路線の認定について

次のとおり市道の路線を認定する。

路線名	起 点	終 点	幅 員	延 長
深見台67号	深見台四丁目 803番3	深見台四丁目 803番3	4.51 ^m	51.91 ^m

令和2年11月25日提出

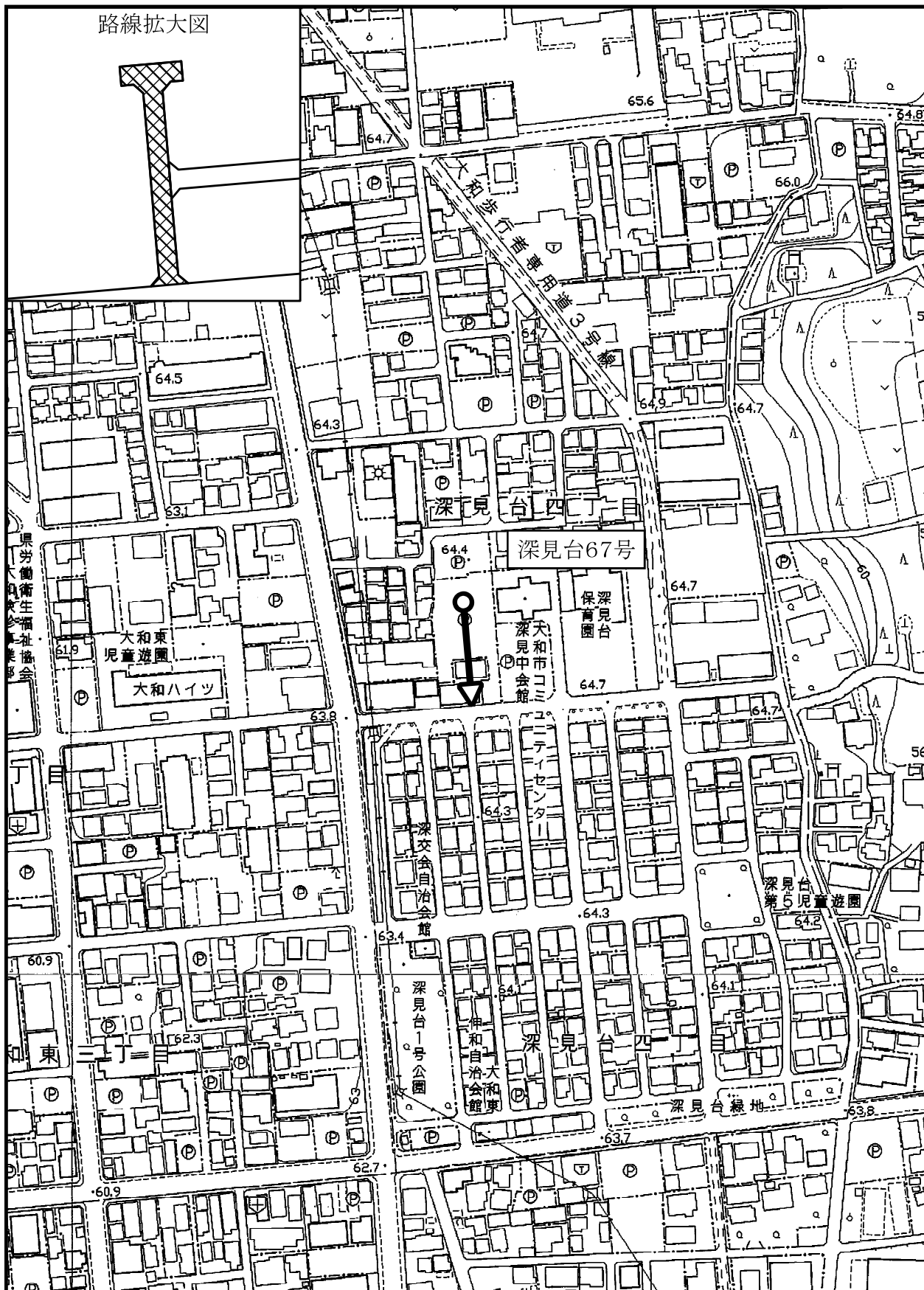
大和市長 大 木 哲

提案理由

市道の路線を認定したい必要による。

認定路線略図

縮尺 1:2500



議案第74号

市道路線の認定について

次のとおり市道の路線を認定する。

路線名	起 点	終 点	幅 員	延 長
深見台54号	深見台四丁目 803番3	深見台四丁目 803番3	4.51 ^m	37.21 ^m

令和2年11月25日提出

大和市長 大 木 哲

提案理由

市道の路線を認定したい必要による。

認定路線略図



起点: 
 終点: 
 路線: 

縮尺 1:2500



議案第75号

市道路線の認定について

次のとおり市道の路線を認定する。

路線名	起 点	終 点	幅 員	延 長
文ヶ岡186号	上草柳字緑野 123番31	上草柳字緑野 123番27	m 4.00 ~4.01	m 38.16

令和2年11月25日提出

大和市長 大 木 哲

提案理由

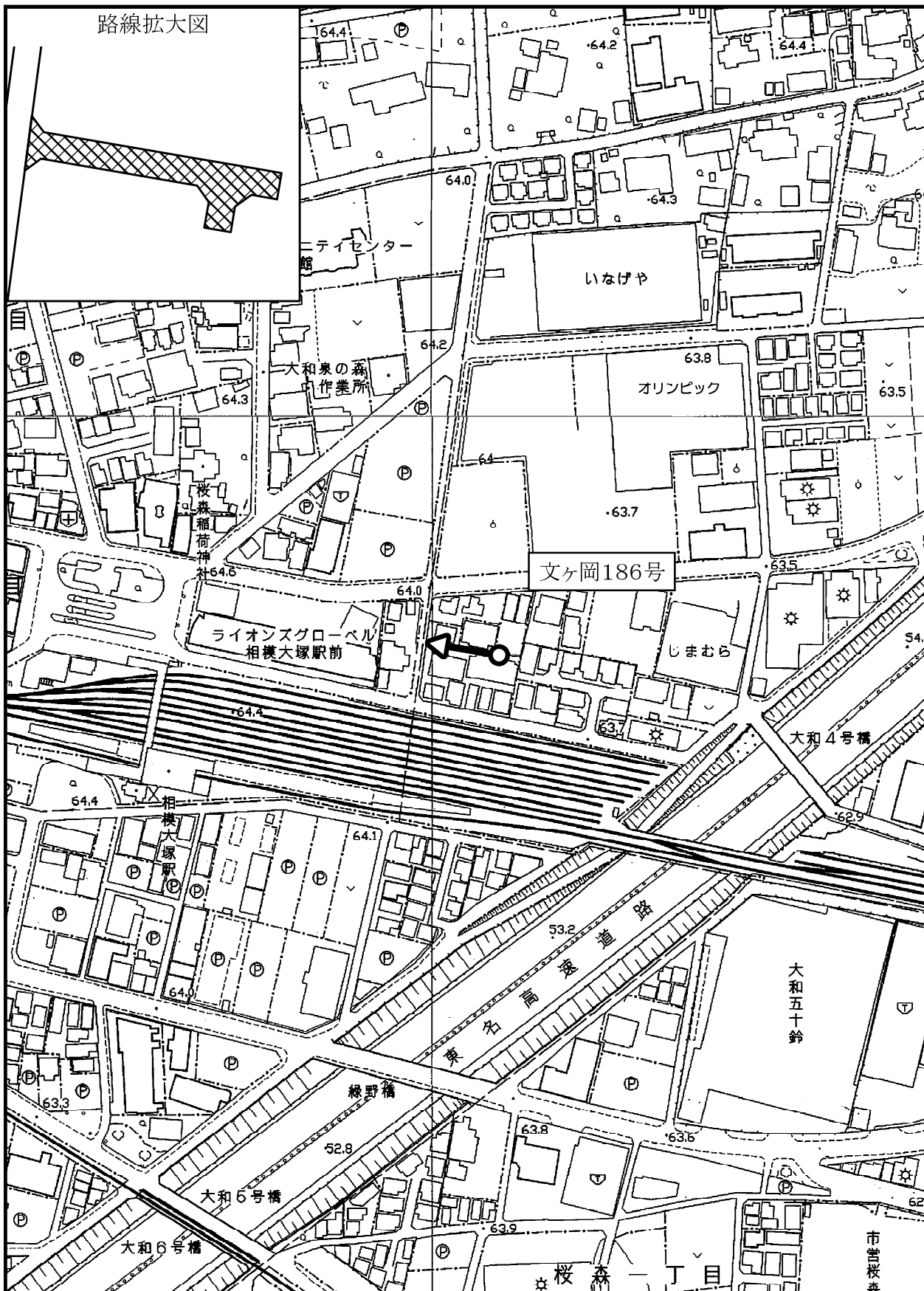
市道の路線を認定したい必要による。

認定路線略図



起点: 
終点: 
路線: 

縮尺 1:2500



議案第76号

市道路線の認定について

次のとおり市道の路線を認定する。

路線名	起 点	終 点	幅 員	延 長
上和田368号	上和田字谷戸頭 1701番1	上和田字谷戸頭 1701番1	4.50 ^m	57.63 ^m

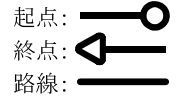
令和2年11月25日提出

大和市長 大 木 哲

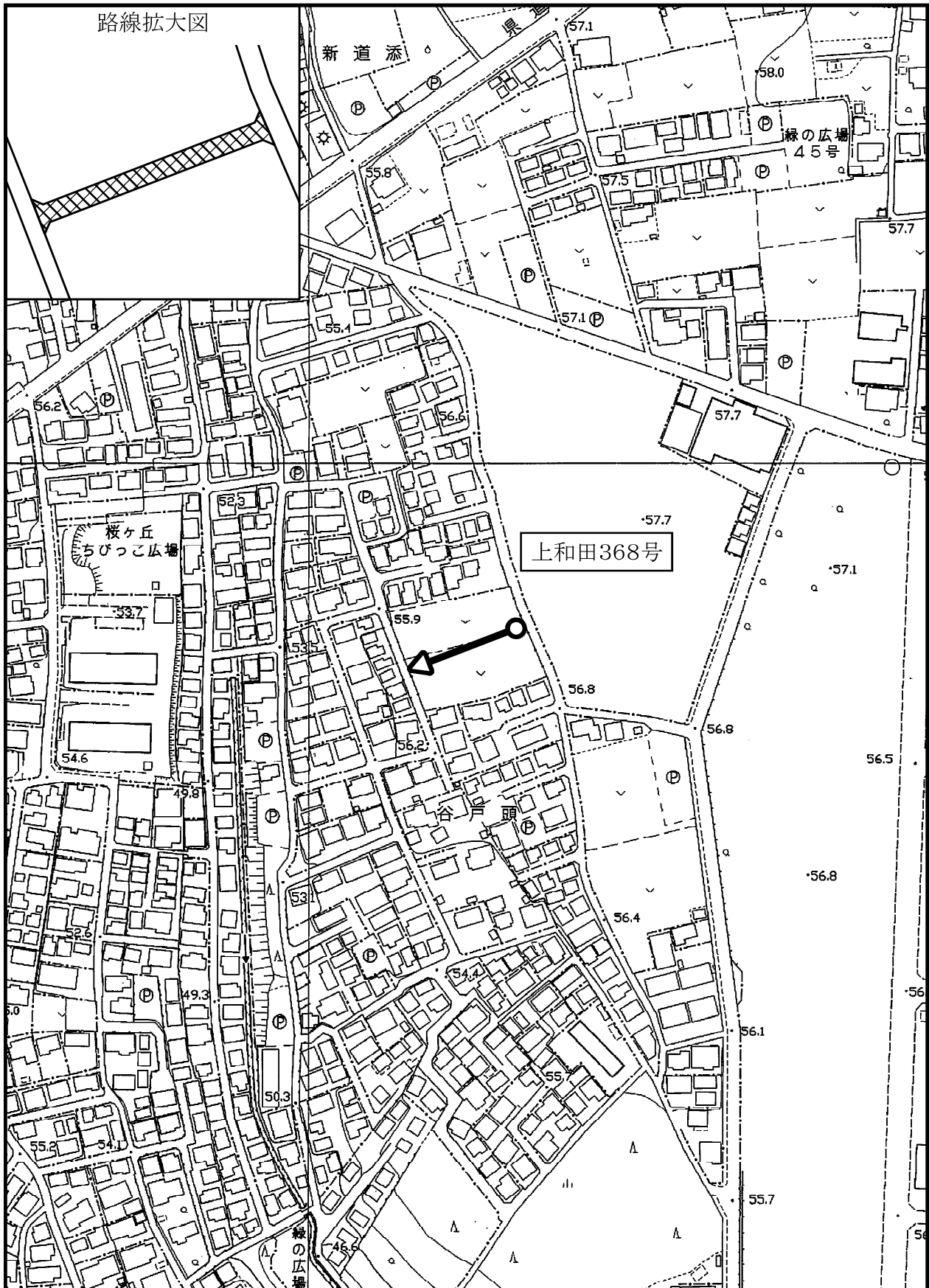
提案理由

市道の路線を認定したい必要による。

認定路線略図



縮尺 1:2500



議案第77号

市道路線の廃止について

次のとおり市道の路線を廃止する。

整理 番号	路 線 名	起 点	終 点	幅 員	延 長
1	下福田38号	福田字甲五ノ区 1000番先	福田字甲五ノ区 986番先	1.22 ^m	28.30 ^m
2	下福田44号	福田字甲五ノ区 1024番2先	福田字甲五ノ区 1017番先	1.22	83.25
3	下福田46号	福田字甲五ノ区 1035番2先	福田字甲五ノ区 1029番先	1.22	68.19
4	下福田166号	福田字甲四ノ区 642番3	福田字甲四ノ区 637番9	2.43	29.82
5	下福田172号	福田字甲四ノ区 631番先	福田字甲四ノ区 628番1先	1.82	33.34
6	下福田174号	福田字甲五ノ区 933番7	福田字甲五ノ区 937番4	1.57 ~3.36	61.26
7	下福田176号	福田字甲五ノ区 922番先	福田字甲五ノ区 927番1先	1.22	67.39
8	下福田180号	福田字甲五ノ区 1045番4	福田字甲五ノ区 1041番3	1.39 ~3.31	72.03
9	下福田184号	福田字甲五ノ区 1046番3	福田字甲五ノ区 1050番3	1.52	74.71
10	下福田186号	福田字甲五ノ区 1056番1先	福田字甲五ノ区 1051番先	1.22	57.06

令和2年11月25日提出

大和市長 大 木 哲

提案理由

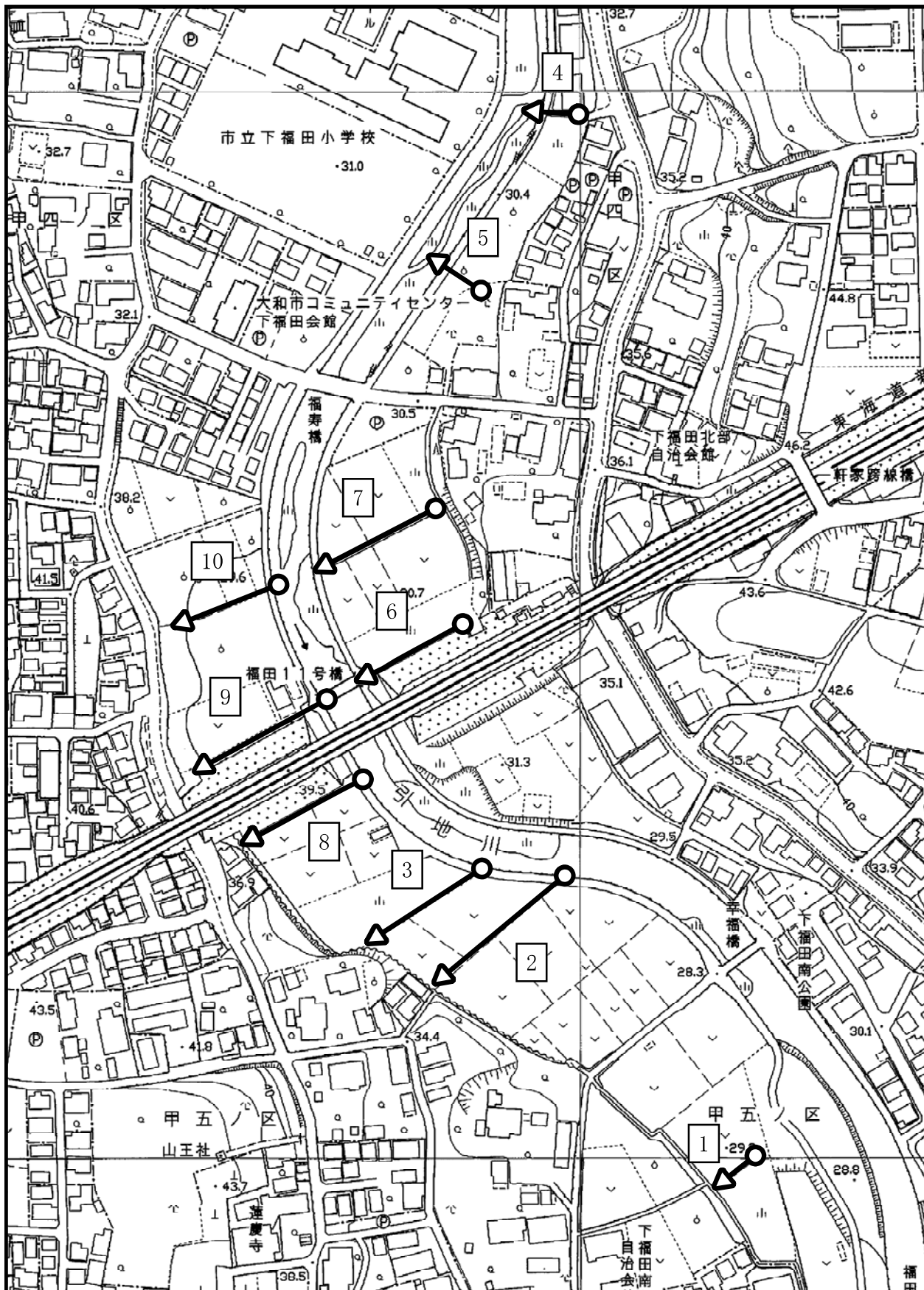
市道の路線を廃止したい必要による。

廃止路線略図



起点: 
 終点: 
 路線: 

縮尺 1:2500



議案第78号

市道路線の変更について

次のとおり市道の路線を変更する。

路線名	旧	起 点	終 点	幅 員	延 長
	新				
下福田40号	旧	福田字甲五ノ区 954番2先	福田字甲五ノ区 1003番先	3.34 ^m	94.59 ^m
	新	福田字甲五ノ区 954番2先	福田字甲五ノ区 1009番4先	3.34	19.78

令和2年11月25日提出

大和市長 大 木 哲

提案理由

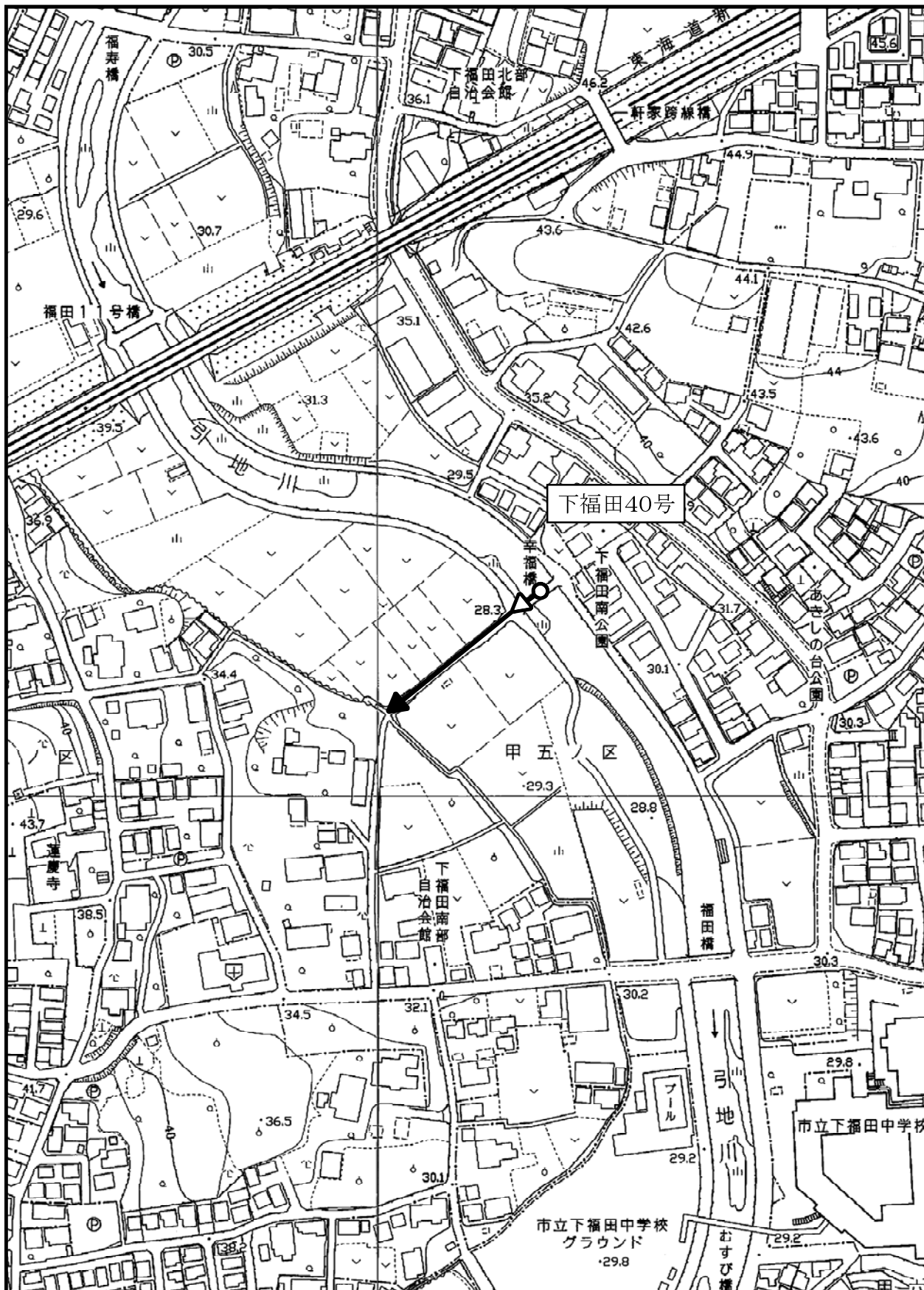
市道の路線を変更したい必要による。

変更路線略図

縮尺 1:2500



- 起点:
- 旧終点:
- 新終点:
- 路線:



議案第79号

市道路線の認定について

次のとおり市道の路線を認定する。

整理 番号	路 線 名	起 点	終 点	幅 員	延 長
1	下福田345号	福田字甲四ノ区 640番2	福田字甲四ノ区 7001番2	m 5.00 ～6.30	m 171.89
2	下福田346号	福田字甲五ノ区 7005番4	福田字甲五ノ区 7005番4	5.50	33.43
3	下福田347号	福田字甲五ノ区 7014番1	福田字甲五ノ区 7014番2	4.00 ～5.63	160.00
4	下福田348号	福田字甲五ノ区 7014番3	福田字甲五ノ区 7014番3	5.50 ～5.64	210.48
5	下福田349号	福田字甲五ノ区 7005番3	福田字甲五ノ区 7005番3	5.97 ～6.22	137.20
6	下福田350号	福田字甲五ノ区 7005番5	福田字甲五ノ区 7005番5	5.48 ～5.74	147.11
7	下福田351号	福田字甲五ノ区 7005番2	福田字甲五ノ区 7005番2	5.50 ～5.65	74.44
8	下福田352号	福田字甲五ノ区 7027番3	福田字甲五ノ区 7027番3	4.91 ～5.22	22.94
9	下福田353号	福田字甲五ノ区 7014番4	福田字甲五ノ区 7014番4	5.50	68.20
10	下福田354号	福田字甲五ノ区 7027番4	福田字甲五ノ区 7027番4	5.50	52.32
11	下福田355号	福田字甲五ノ区 7014番5	福田字甲五ノ区 7014番5	4.00 ～5.03	34.45
12	下福田356号	福田字甲五ノ区 7027番5	福田字甲五ノ区 7027番5	5.50	46.47

13	下福田357号	福田字甲五ノ区 7027番1	福田字甲五ノ区 7027番1	6.00 ~6.27	269.81
14	下福田358号	福田字甲五ノ区 7027番6	福田字甲五ノ区 7027番6	5.50	65.60
15	下福田359号	福田字甲五ノ区 7027番2	福田字甲五ノ区 7027番2	5.47 ~6.30	364.51
16	下福田360号	福田字甲五ノ区 7027番7	福田字甲五ノ区 7027番7	5.50	75.50
17	下福田361号	福田字甲五ノ区 7027番9	福田字甲五ノ区 7027番9	5.97 ~7.79	161.39

令和2年11月25日提出

大和市長 大木 哲

提案理由

市道の路線を認定したい必要による。

認定路線略図

縮尺 1:2500

