

令和5年11月

道路議案書

目 次

	ページ
議案第43号 市道路線の認定について	2
議案第44号 市道路線の認定について	4
議案第45号 市道路線の認定について	6
議案第46号 市道路線の認定について	8
議案第47号 市道路線の認定について	10
議案第48号 市道路線の認定について	12
議案第49号 市道路線の変更について	14

議案第43号

市道路線の認定について

次のとおり市道の路線を認定する。

路線名	起 点	終 点	幅 員	延 長
下鶴間235号	下鶴間字乙二号 1836番11	下鶴間字乙二号 1836番11	m 4.01 ～4.40	m 40.99

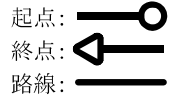
令和5年11月27日提出

大和市長 古谷田 力

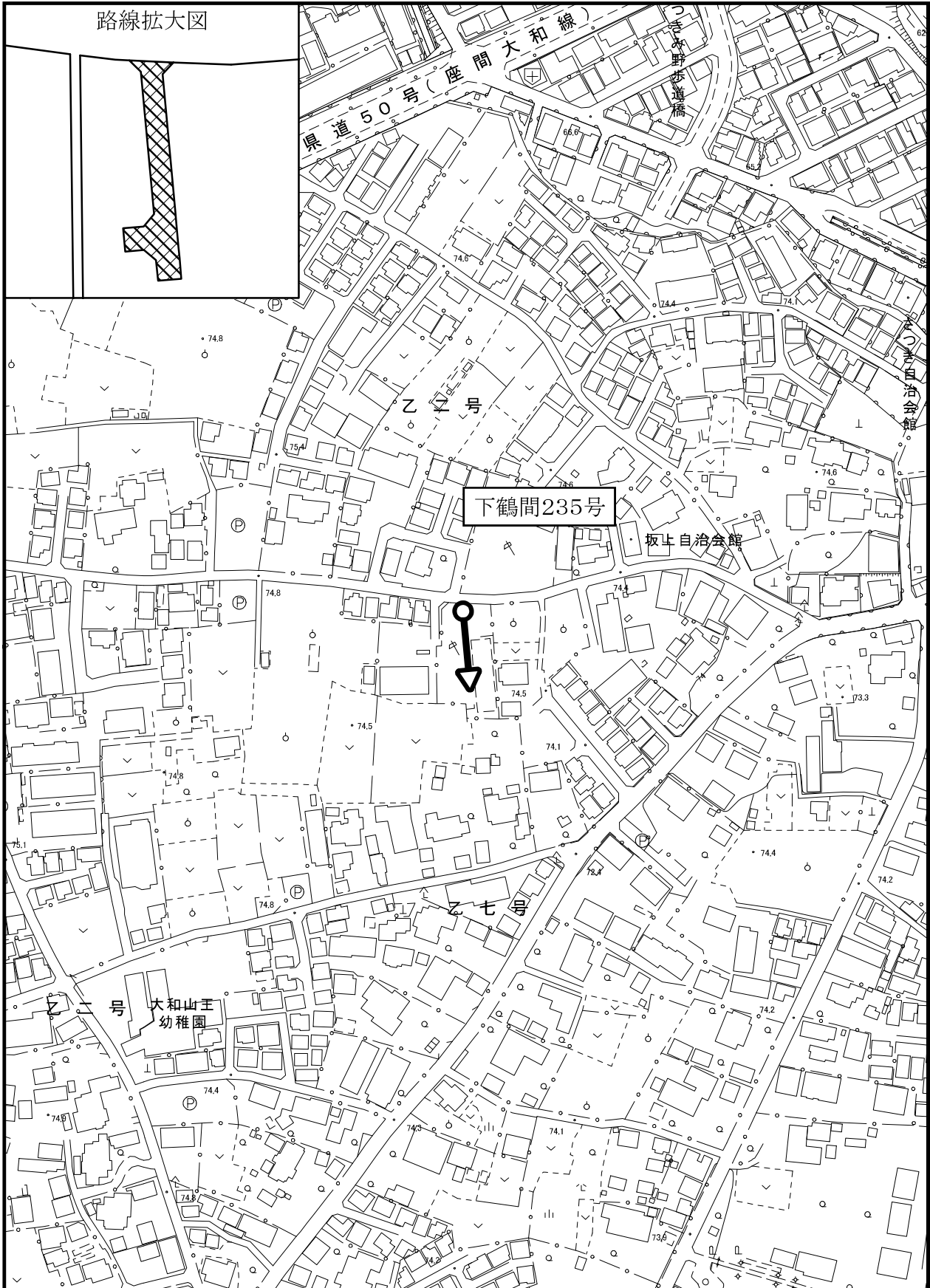
提案理由

市道の路線を認定したい必要による。

認定路線略図



縮尺 1:2500



議案第44号

市道路線の認定について

次のとおり市道の路線を認定する。

路線名	起 点	終 点	幅 員	延 長
南林間212号	南林間九丁目 3759番1	南林間九丁目 3759番1	4.00 ^m	91.47 ^m

令和5年11月27日提出




大和市長 古谷田 力

提案理由

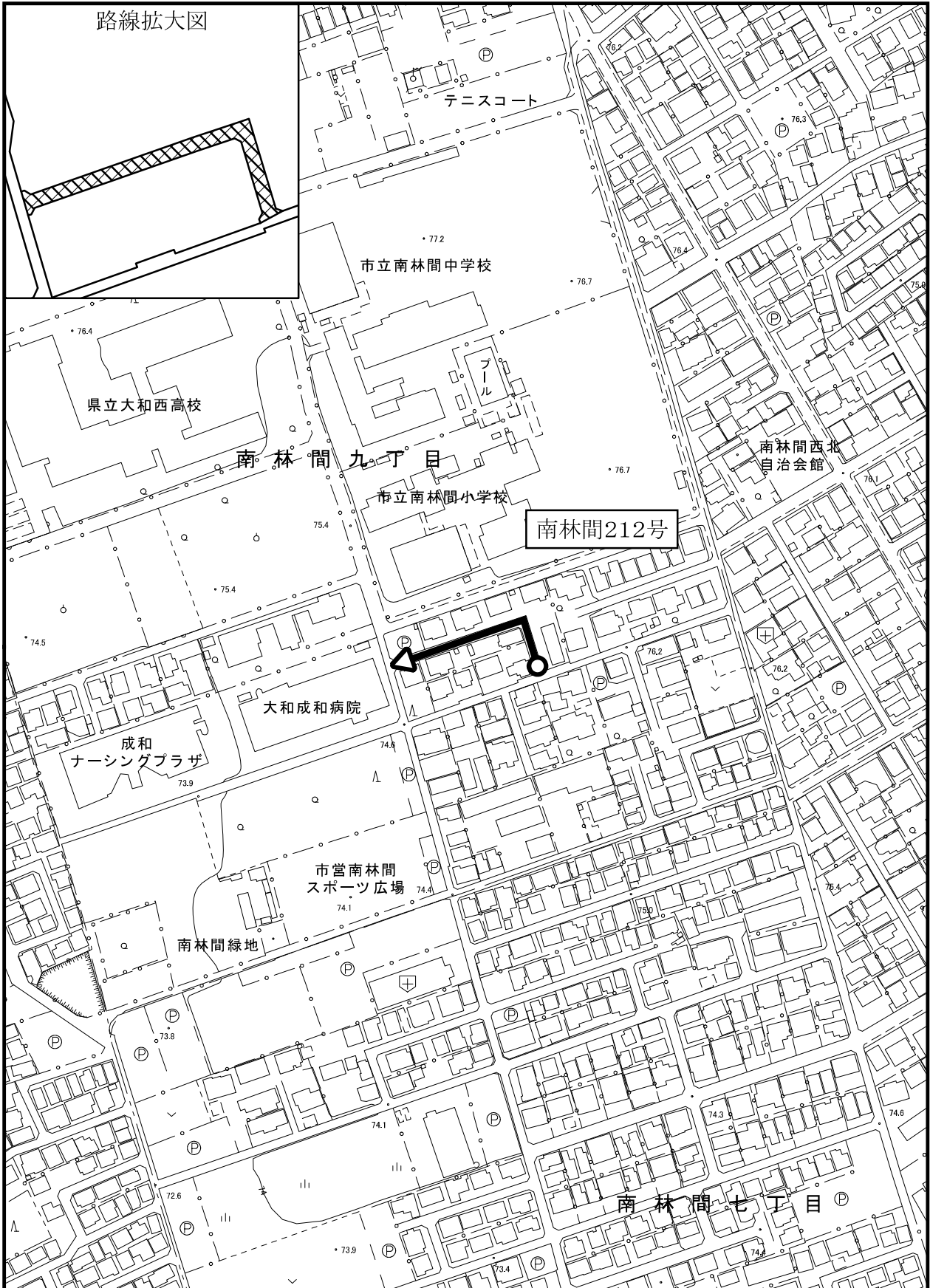
市道の路線を認定したい必要による。

認定路線略図



起点: 
終点: 
路線: 

縮尺 1:2500



議案第45号

市道路線の認定について

次のとおり市道の路線を認定する。

路線名	起 点	終 点	幅 員	延 長
深見台69号	深見台三丁目 1156番5	深見台三丁目 1156番5	m 5.01 ~5.02	m 39.97

令和5年11月27日提出

大和市長 古谷田 力




提案理由

市道の路線を認定したい必要による。

認定路線略図

縮尺 1:2500



起点: 
終点: 
路線: 



議案第46号

市道路線の認定について

次のとおり市道の路線を認定する。

路線名	起 点	終 点	幅 員	延 長
福田216号	福田五丁目 10番25	福田五丁目 10番24	4.51 ^m	46.92 ^m

令和5年11月27日提出




大和市長 古谷田 力

提案理由

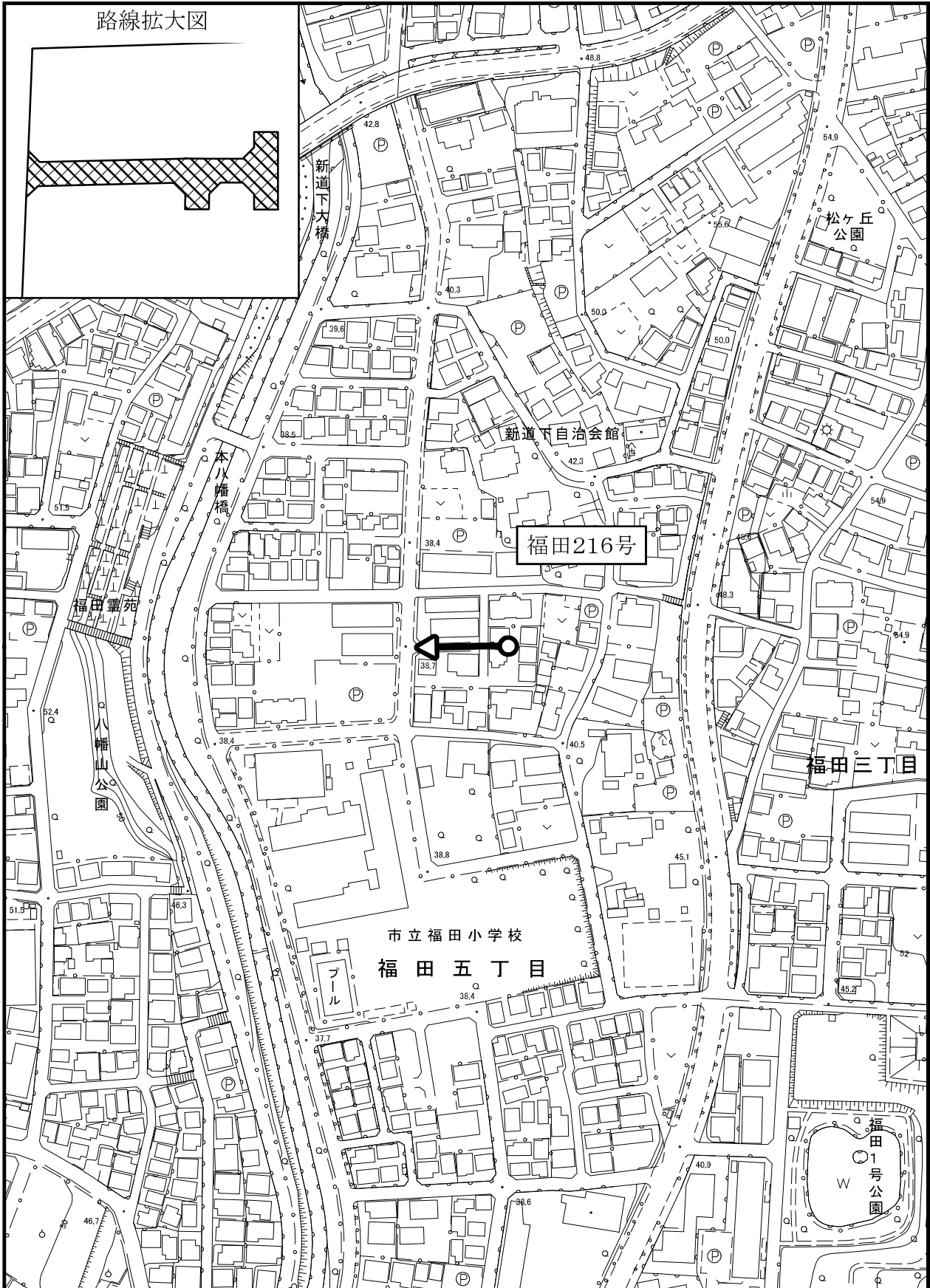
市道の路線を認定したい必要による。

認定路線略図



起点: 
終点: 
路線: 

縮尺 1:2500



議案第47号

市道路線の認定について

次のとおり市道の路線を認定する。

路線名	起 点	終 点	幅 員	延 長
下和田90号	下和田字上ノ原 1238番1	下和田字上ノ原 1238番1	m 4.00 ~4.01	m 77.91

令和5年11月27日提出




大和市長 古谷田 力

提案理由

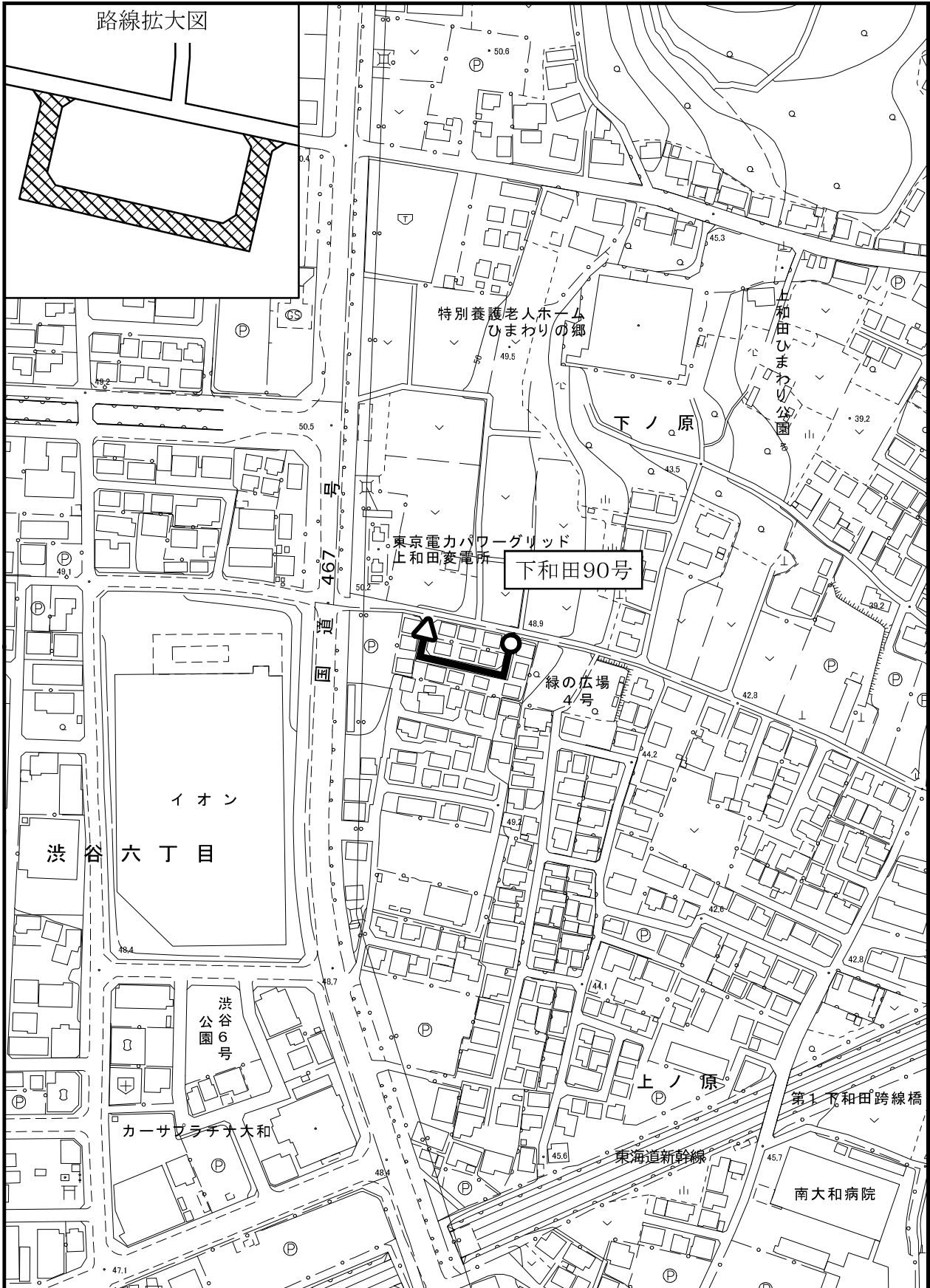
市道の路線を認定したい必要による。

認定路線略図



起点: 
終点: 
路線: 

縮尺 1:2500



議案第48号

市道路線の認定について

次のとおり市道の路線を認定する。

路線名	起 点	終 点	幅 員	延 長
下福田364号	福田字甲七ノ区 1673番1	福田字甲七ノ区 1673番1	4.50 ^m	61.12 ^m

令和5年11月27日提出




大和市長 古谷田 力

提案理由

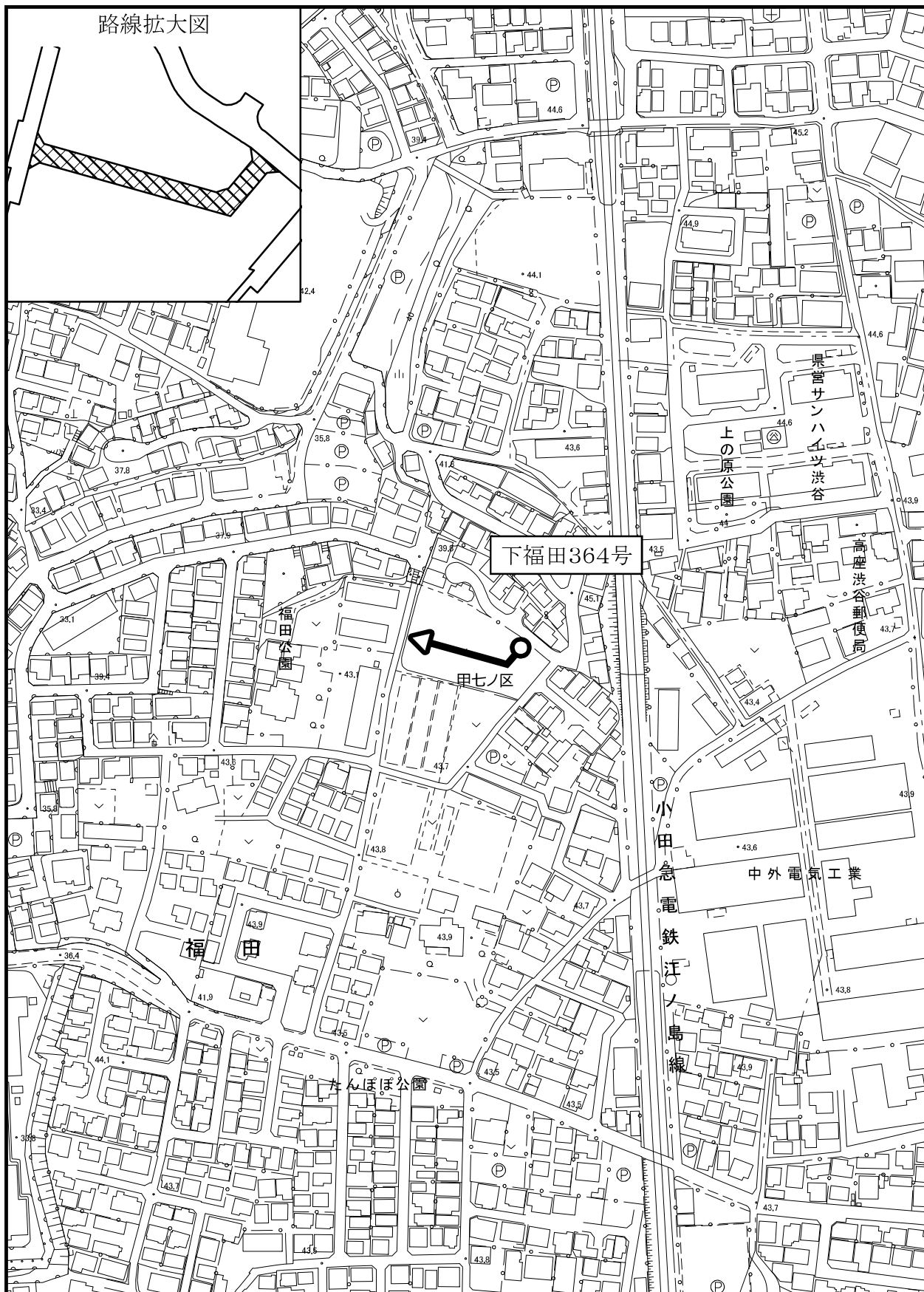
市道の路線を認定したい必要による。

認定路線略図



起点: 
終点: 
路線: 

縮尺 1:2500



議案第49号

市道路線の変更について

次のとおり市道の路線を変更する。

路線名	旧	起 点	終 点	幅 員	延 長
	新				
下和田39号	旧	下和田下ノ原 854番3	下和田下ノ原 813番6	m 4.00 ~5.36	m 157.44
	新	下和田字下ノ原 854番3	下和田字下ノ原 835番2	4.00 ~5.36	133.02

令和5年11月27日提出

大和市長 古谷田 力

提案理由

市道の路線を変更したい必要による。

変更路線略図



起点: 
旧終点: 
新終点: 
路線: 

縮尺 1:2500

