

令和3年11月

道路議案書



# 目 次

	ページ
議案第 1 1 2 号 市道路線の認定について .....	2
議案第 1 1 3 号 市道路線の認定について .....	4
議案第 1 1 4 号 市道路線の認定について .....	6
議案第 1 1 5 号 市道路線の認定について .....	8
議案第 1 1 6 号 市道路線の認定について .....	10
議案第 1 1 7 号 市道路線の認定について .....	12





議案第112号

市道路線の認定について

次のとおり市道の路線を認定する。

路線名	起 点	終 点	幅 員	延 長
下鶴間158号	下鶴間字乙八号 3017番6	下鶴間字乙八号 3017番6	4.50 <sup>m</sup>	53.20 <sup>m</sup>

令和3年11月25日提出

大和市長 大 木 哲

提案理由

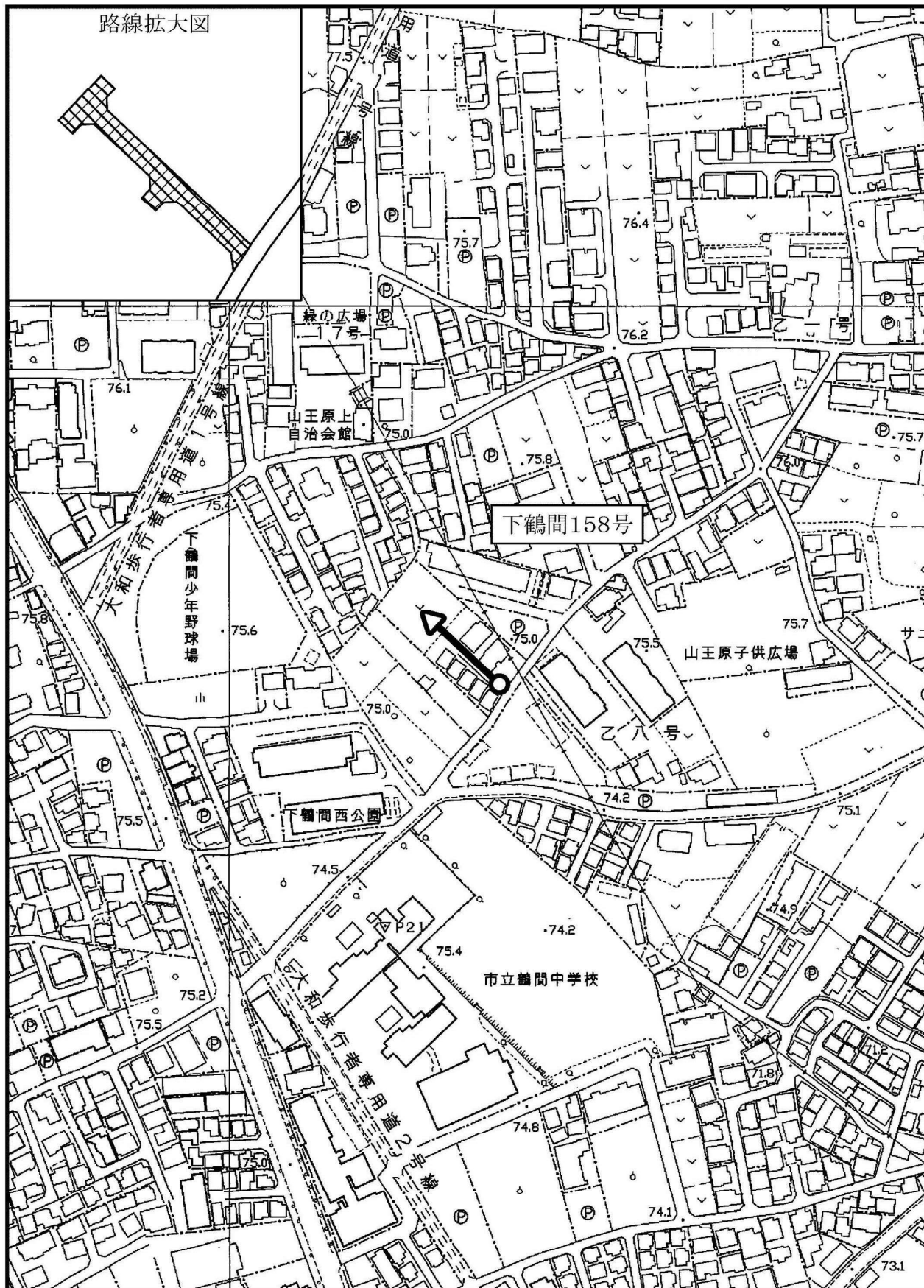
市道の路線を認定したい必要による。

# 認定路線略図



起点:   
終点:   
路線: 

縮尺 1:2500



議案第113号

市道路線の認定について

次のとおり市道の路線を認定する。

路線名	起 点	終 点	幅 員	延 長
深見255号	深見字森下 2026番1	深見字森下 2017番10	m 3.64 ～4.00	m 148.91

令和3年11月25日提出

大和市長 大 木 哲




提案理由

市道の路線を認定したい必要による。

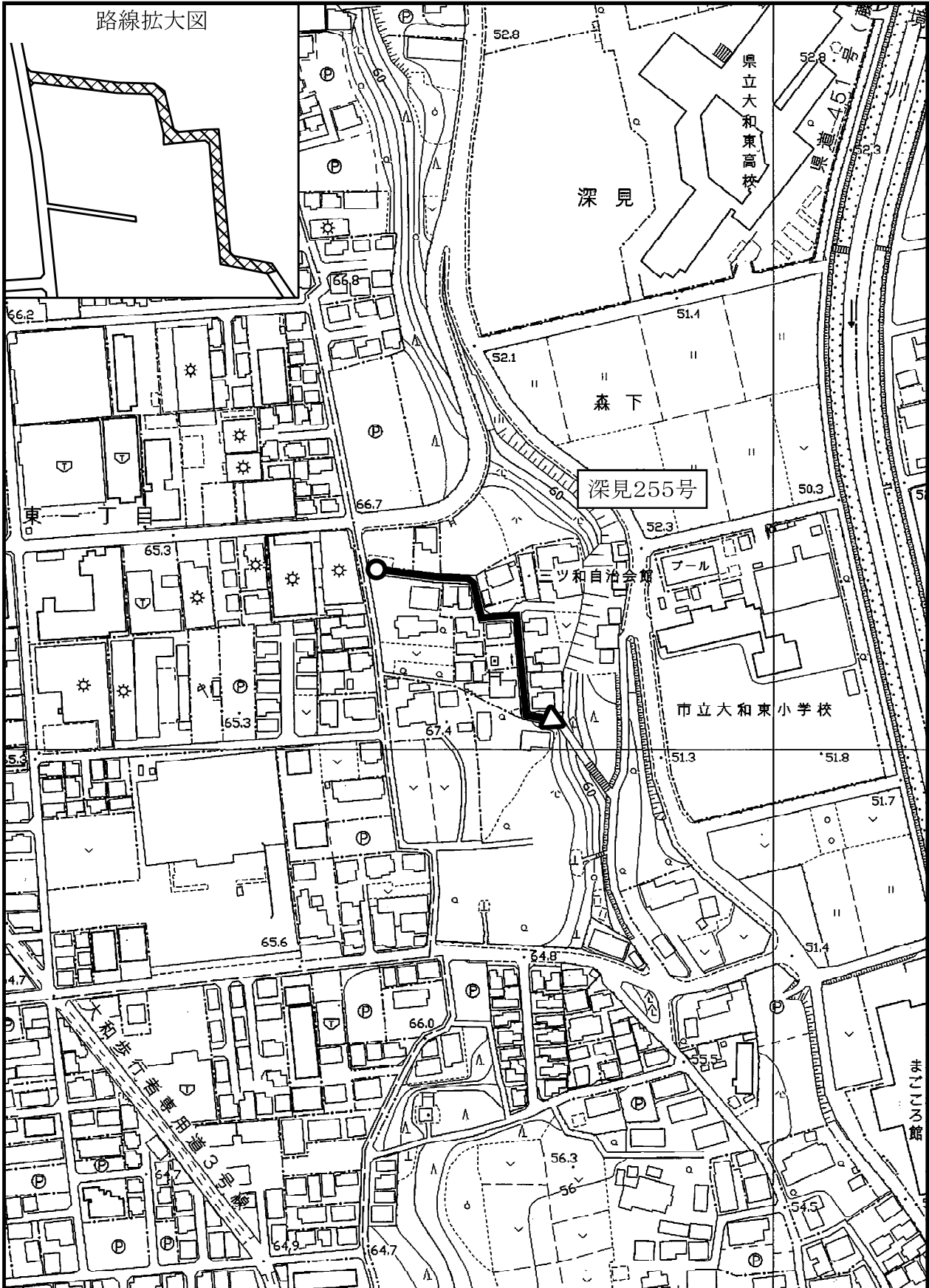


# 認定路線略図



起点:   
終点:   
路線: 

縮尺 1:2500



議案第114号

市道路線の認定について

次のとおり市道の路線を認定する。

路線名	起 点	終 点	幅 員	延 長
上和田370号	上和田字新道 568番2	上和田字新道 568番2	4.51 m	50.29 m

令和3年11月25日提出




大和市長 大 木 哲

提案理由

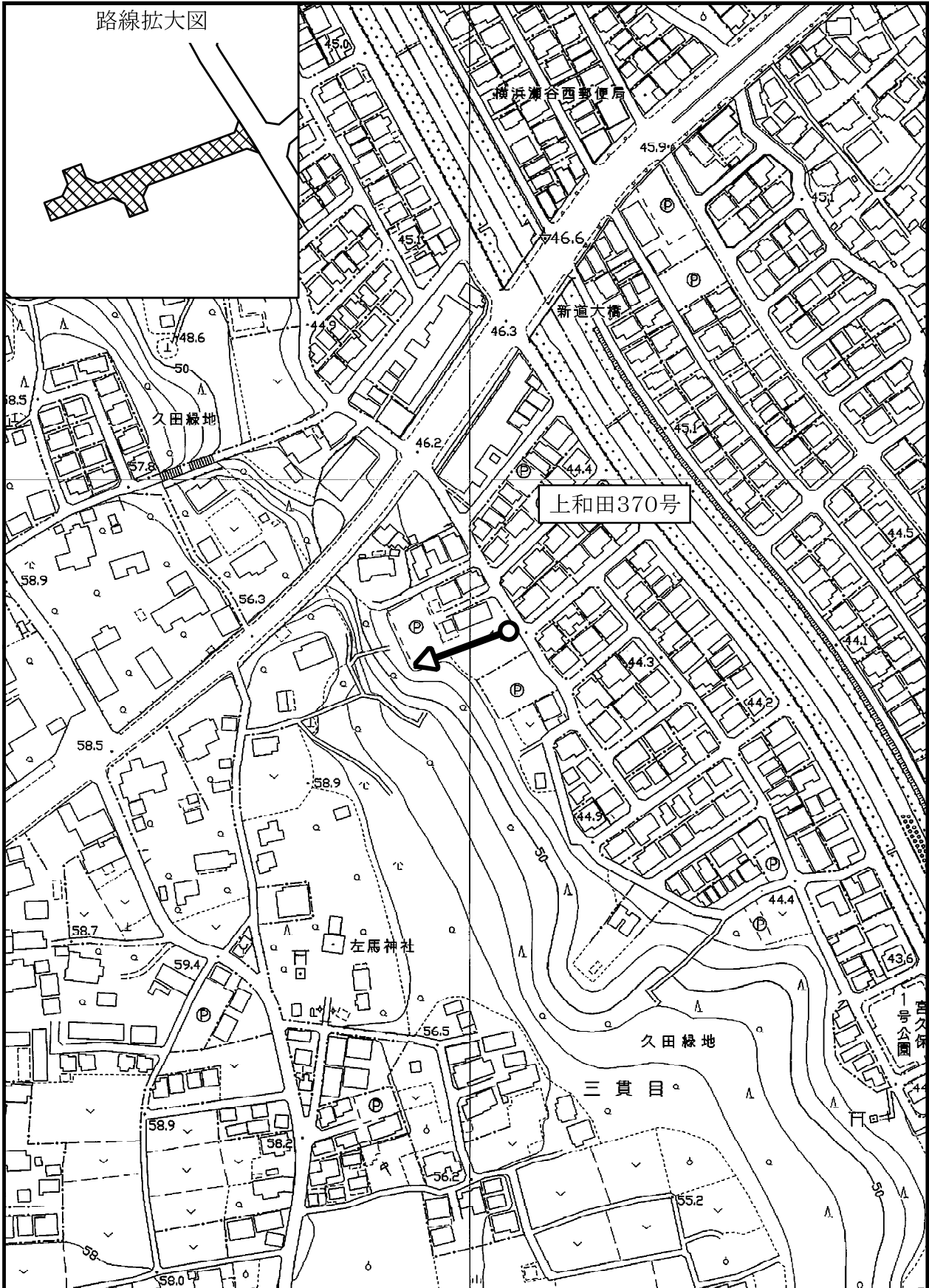
市道の路線を認定したい必要による。

# 認定路線略図



起点:   
終点:   
路線: 

縮尺 1:2500



議案第115号

市道路線の認定について

次のとおり市道の路線を認定する。

路線名	起 点	終 点	幅 員	延 長
上和田371号	福田字乙四ノ区 2378番9	福田字乙四ノ区 2378番9	4.50 <sup>m</sup>	53.67 <sup>m</sup>

令和3年11月25日提出

大和市長 大 木 哲

提案理由

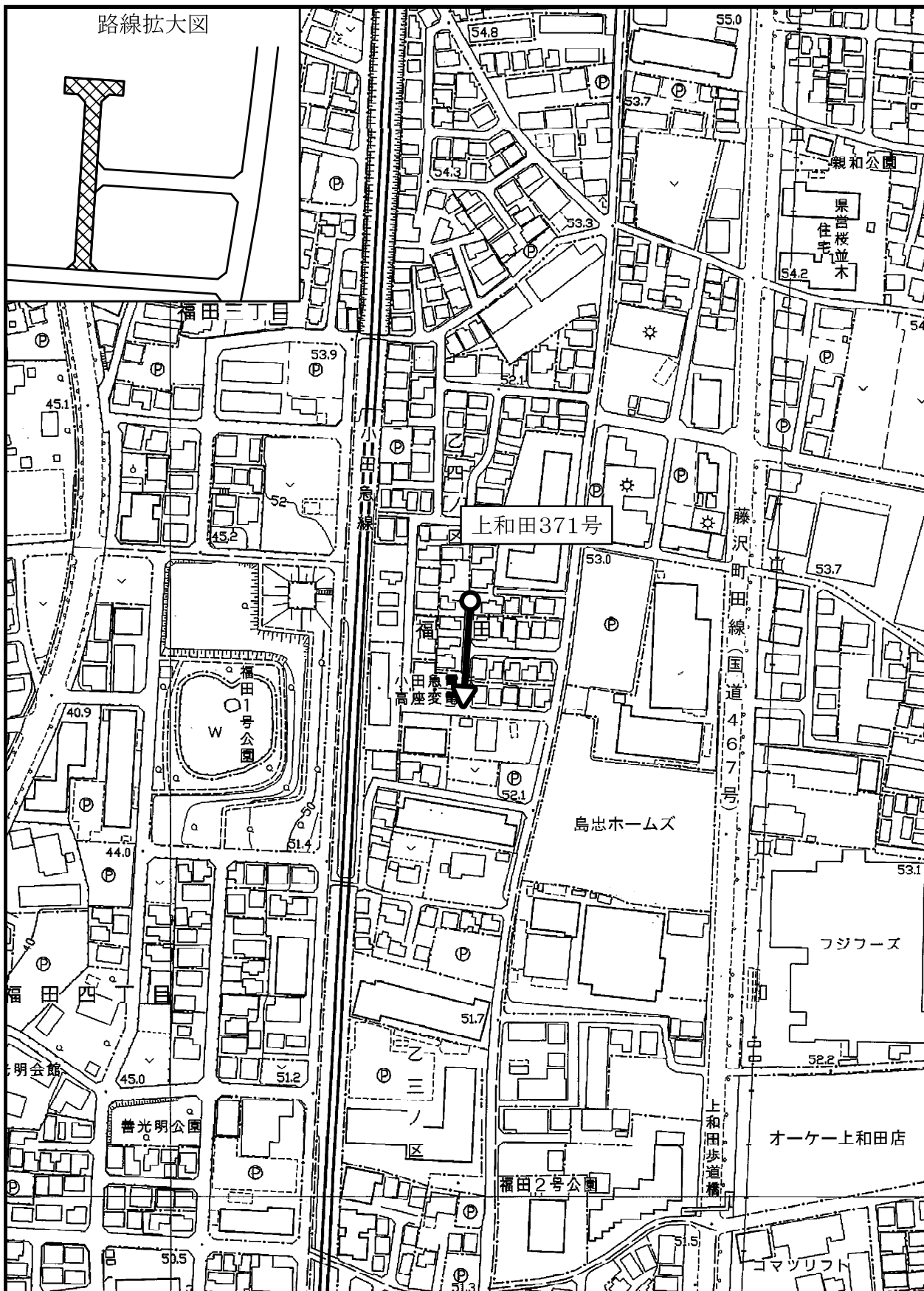
市道の路線を認定したい必要による。

# 認定路線略図



起点:   
終点:   
路線: 

縮尺 1:2500



議案第116号

市道路線の認定について

次のとおり市道の路線を認定する。

路線名	起 点	終 点	幅 員	延 長
上和田372号	福田字乙四ノ区 2378番9	福田字乙四ノ区 2378番9	4.50 m	40.48 m

令和3年11月25日提出

大和市長 大 木 哲




提案理由

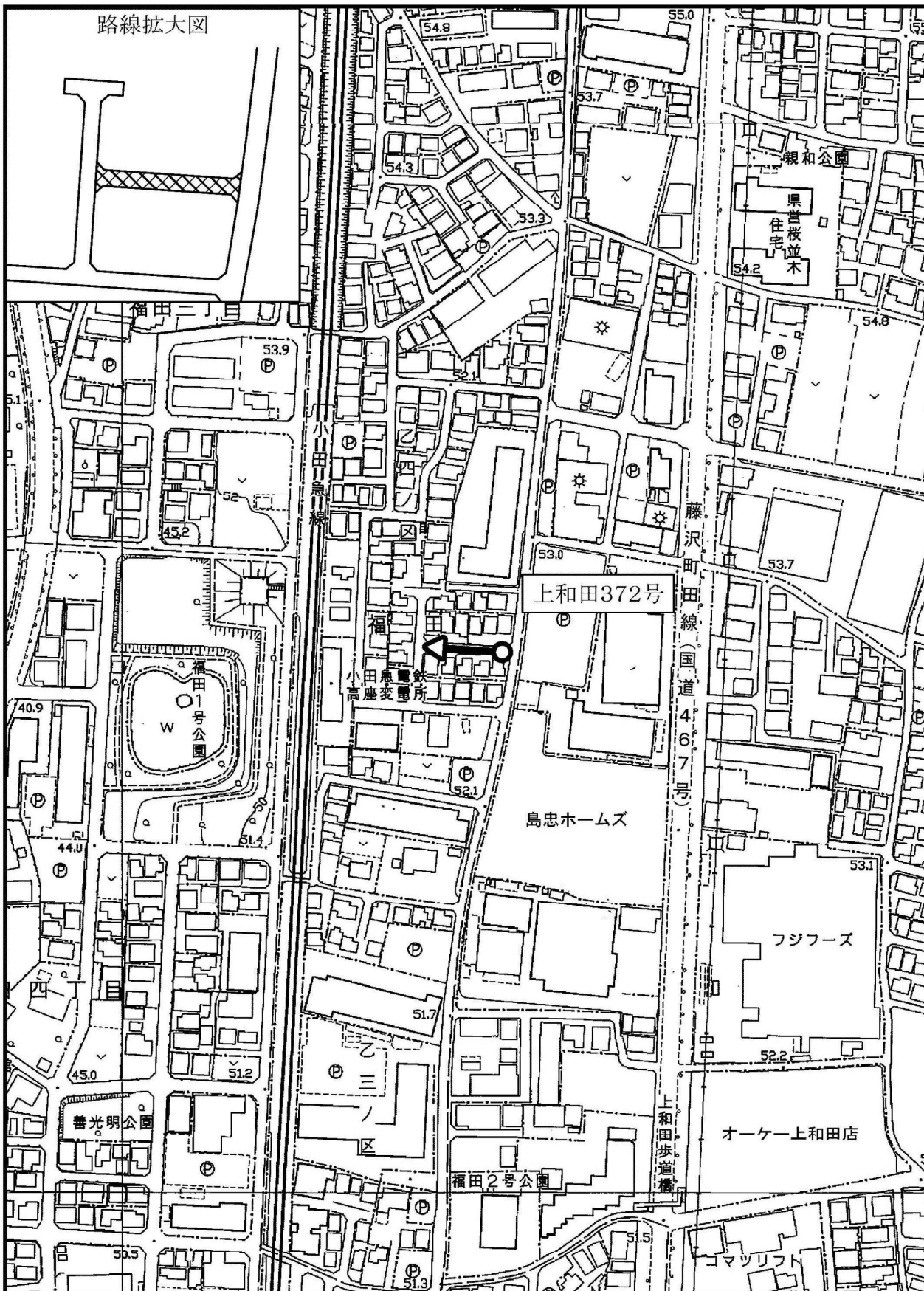
市道の路線を認定したい必要による。

# 認定路線略図

縮尺 1:2500



起点:   
 終点:   
 路線: 



議案第117号

市道路線の認定について

次のとおり市道の路線を認定する。

路線名	起 点	終 点	幅 員	延 長
下福田362号	福田字甲七ノ区 1716番1	福田字甲七ノ区 1716番1	4.00 <sup>m</sup>	38.96 <sup>m</sup>

令和3年11月25日提出

大和市長 大 木 哲

提案理由

市道の路線を認定したい必要による。



# 認定路線略図



起点:   
終点:   
路線: 

縮尺 1:2500

